




A HISTORIA

A PREHISTORIA

A HISTORIA DIVÍDESE EN IDADES



BENVINDOS À IDADE ANTIGA!





Itinerary



As civilizações fluviais



MESOPOTAMIA



EXIPTO



CHINA E INDIA



Grecia

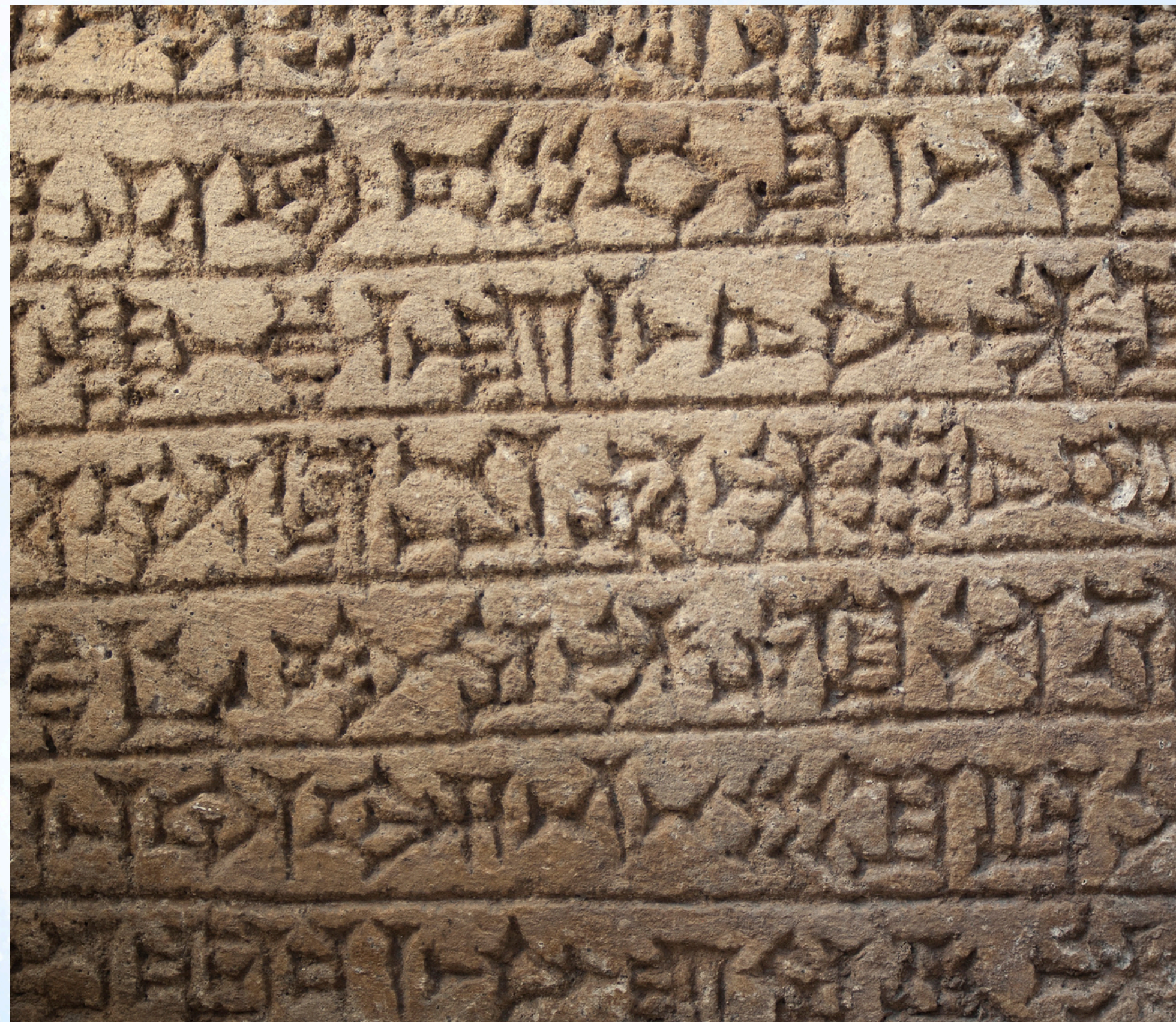


Roma



**A HISTORIA
COMEZA CO
NACIMENTO DA
ESCRITURA**

HAI 5000 ANOS



**SI, PERO A
ESCRITURA...
COMO
APARECE?**





ESPERA...


**IMOS POUCO A
POUCO**

**NON SE ENTENDE O
PRESENTE SEN
ENTENDER O PASADO**



ASÍ QUE ...

IMOS RECAPITULAR



**LEMBRADES QUE NO
NEOLÍTICO CO
SEDENTARISMO XURDIRA A
PROPIEDAD PRIVADA E POR
CONSEQUINTE, AS
DESIGUALDADES SOCIAIS?**

**CONFORME NA HISTORIA O
SER HUMANO SE VAI
FACENDO MÁIS PODEROSO,
MÁIS DESIGUALDADES VAI
HABENDO.**



**ASÍ, NA IDADE DOS
METAIS, CANDO O
FERRO MARCOU A
DIFERENZA
DUNS POBOS
SOBRE OUTROS...**

**(PORQUE ESTABAN MELLOR
ARMADOS, PORQUE PRODUCÍAN
MÁIS E COMERCIBAN)**





**XURDIRON
AS CLASES
SOCIAIS
E
APARECEN
OS REIS**

DESTE XEITO AS CIDADES SON GOBERNADAS POR MONARQUÍAS



POR CERTO...

**SABEDES CAL É A
ETIMOLOXÍA DE
MONARQUÍA?**


MONO + ARJEIN (gobernar)

**E ASÍ, ESTAS PRIMEIRAS CIDADES,
GOBERNADAS POR UN REI, FORON
AMPLIANDO OS SEUS TERRITORIOS
MEDIANTE**

**PACTOS
OU**



GUERRAS



**ESTÁ CLARO QUE NON TODAS AS
CIDADES PROSPERARON Á MESMA
VELOCIDADE.**

**AS MÁIS AVANTAXADAS FORON AS
SITUADAS NOS VALES DOS GRANDES
RÍOS**



POR QUE?

**PORQUE ARREDOR DUN
GRAN RÍO HAI SEMPRE
UNHA ZONA FÉRTIL
GRAZAS AOS
SEDIMENTOS QUE SE VAN
DEPOSITANDO NAS
RIBEIRAS.**



**ATA O PUNTO DE QUE ALGUNHAS SE
CONVERTIRON EN IMPERIOS COMO
POR EJEMPLO:**

MESOPOTAMIA (entre os ríos Tigris e o
Éufrates)

EXIPTO (arredor do Nilo)

INDIA (no val do Indo) E **CHINA** (na conca do
río amarelo)



IMOS FACER UN ALTO

**Fixádevos que a
antiga Mesopotamia
na actualidade está
en Irak, Irán, Turquía
e Siria**





O estreito de Ormuz é um dos pontos obrigados de paso marítimo máis importantes do mundo, que conecta o golfo Pérsico, rico en petróleo, co resto do mundo.



**Agora que nos situamos imos
seguir co tema**

The background features a stylized illustration of a blue river winding through a light blue, hilly landscape. Along the riverbanks, there are several clusters of small, tan-colored buildings with flat roofs, representing ancient river valley civilizations. Each cluster includes palm trees and some buildings with red or blue awnings. The overall style is simple and illustrative.

**ESTES PRIMEIROS IMPERIOS RECIBEN
O NOME DE:**


CIVILIZACIONES FLUVIAIS

**PORQUE SE DAN NOS VALES
FÉRTILES DOS GRANDES RÍOS**

**DEBIDO AO DESENVOLVIMENTO DAS
CIDADES E O AUMENTO DA
PRODUCCIÓN E DA POBOACIÓN**

**FÍXOSE NECESARIO ESTABLECER
LEIS PARA REGULAR A SOCIEDADE**

**E PARA ISTO NON HOUBO MÁIS
REMEDIO QUE UTILIZAR UN SISTEMA
DE **ESCRITURA** QUE ADEMAIS
SERVIRA PARA LEVAR AS CONTAS NO
COMERCIO E CONTROLAR O PAGO DE
IMPOSTOS.**



**E ASÍ ,DESTE XEITO, EN
MESOPOTAMIA INVENTOUSE A
ESCRITURA HAI 5000 ANOS.**

**E SUPUXO UN LOGRO TAN
IMPORTANTE QUE A PARTIR DESE
MOMENTO COMEZOU A HISTORIA**



COMEZOU A HISTORIA!!!!!!

