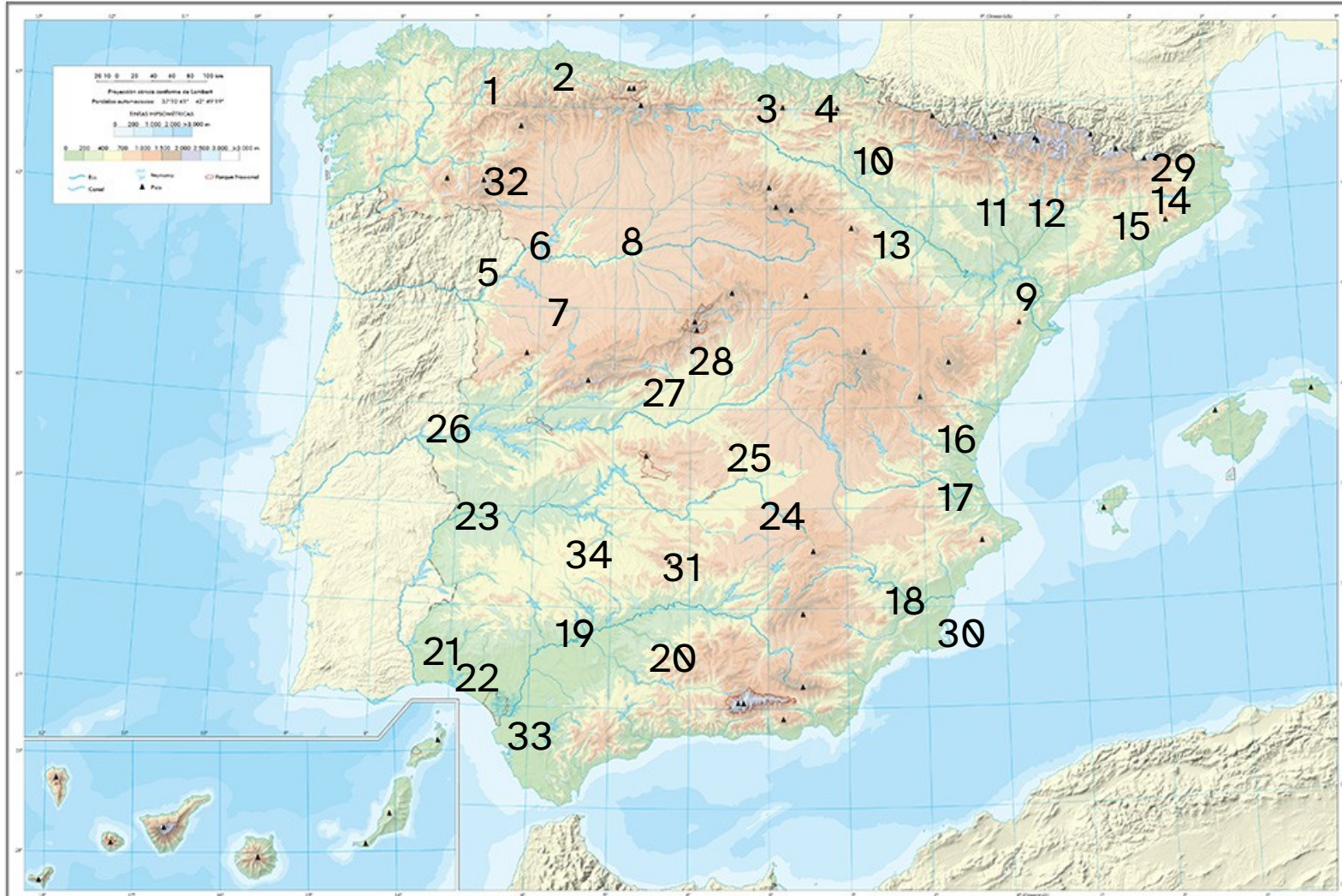


Augas do mundo

ESPAÑA

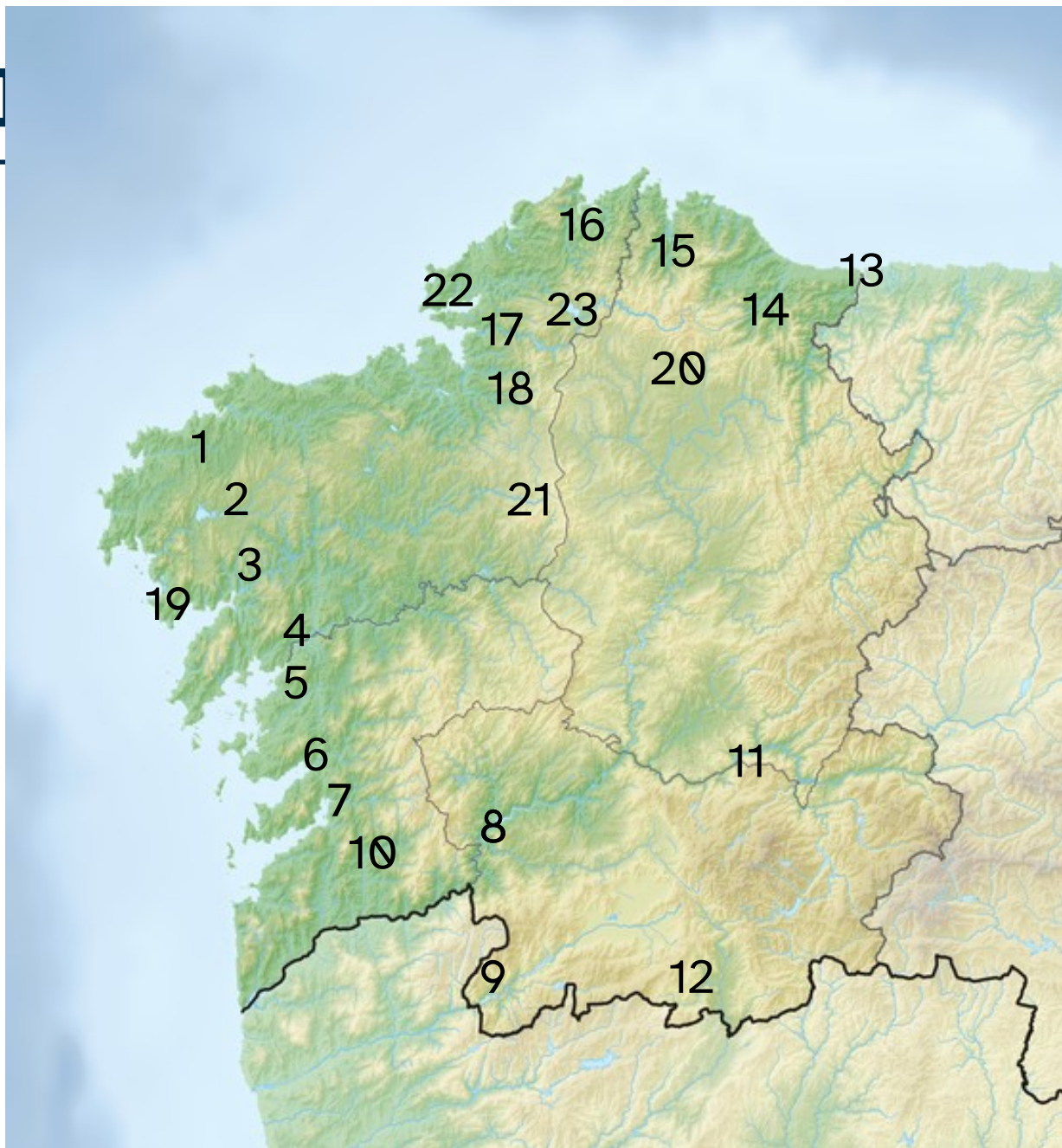


MAPA FÍSICO DE ESPAÑA



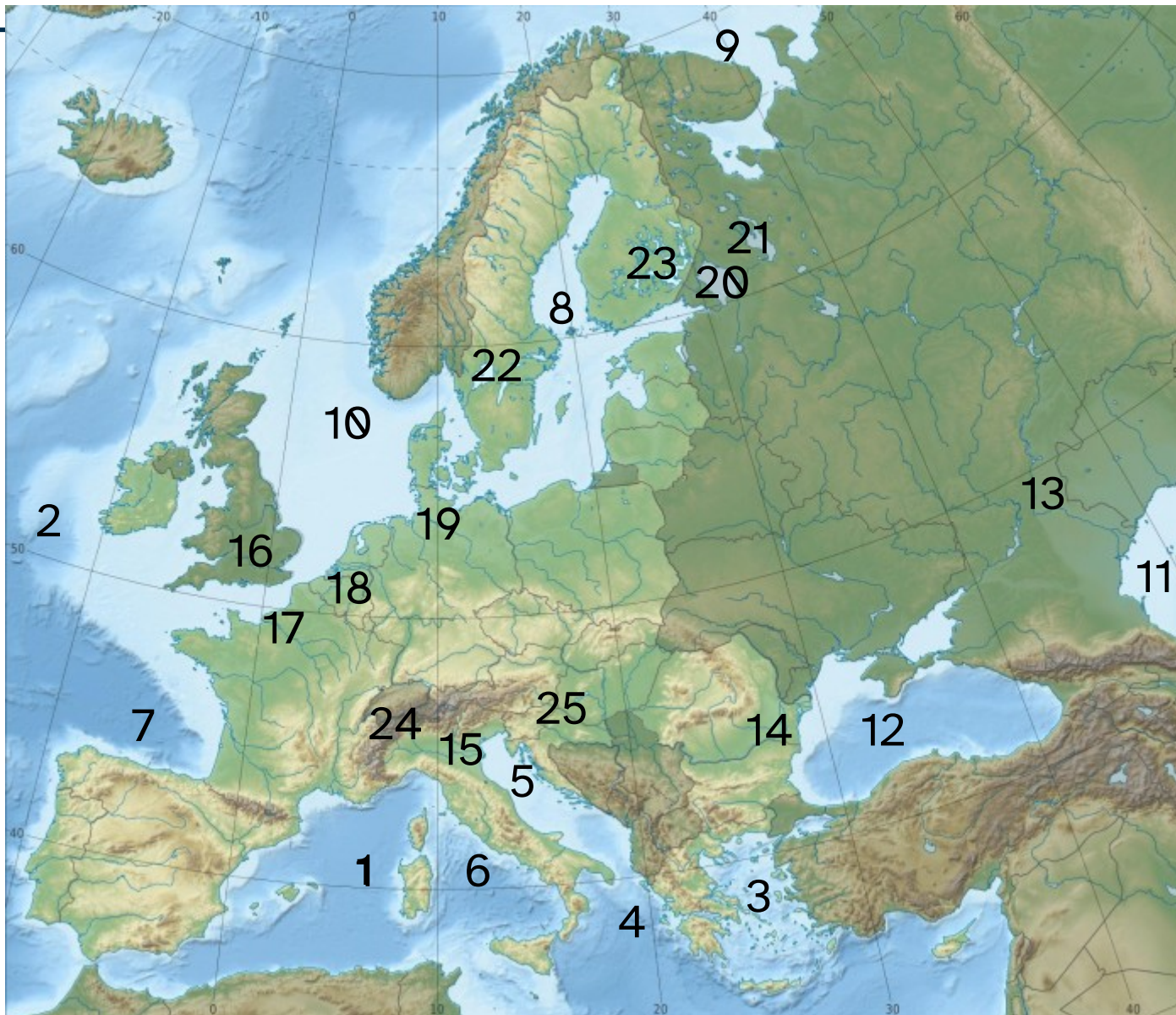
1. Navia
2. Nalón
3. Nervión
4. Bidasoa
5. Douro
6. Esla
7. Tormes
8. Pisuerga
9. Ebro
10. Aragón
11. Gállego
12. Segre
13. Jalón
14. Ter
15. Llobregat
16. Turia
17. Júcar

18. Segura
19. Guadalquivir
20. Genil
21. Odiel
22. Tinto
23. Guadiana
24. Jabalón
25. Cigüela
26. Teixo
27. Alberche
28. Xarama
29. Lago de Bañolas
30. Mar Menor
31. Lagoas de Ruidera
32. Lago de Sanabria
33. Lagoa da Janda
34. Lago Fuentillejo



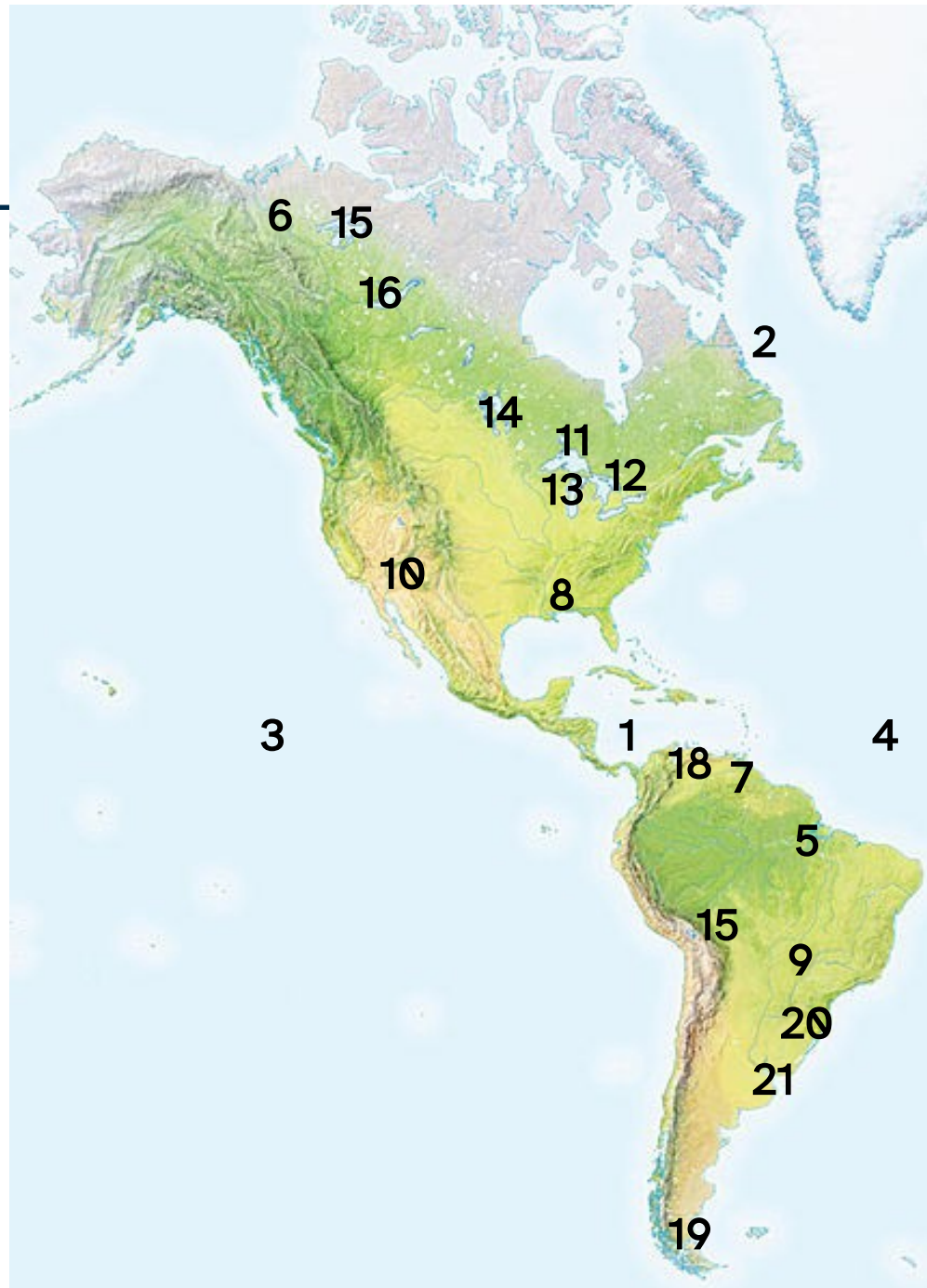
1. Río Anllóns
2. Río Xallas
3. Río Tambre
4. Río Ulla
5. Río Umia
6. Río Lerez
7. Río Verdugo
8. Río Miño
9. Río Limia
10. Río Tea
11. Río Sil
12. Río Támega
13. Río Eo
14. Río Masma
15. Río Landro
16. Río Mera
17. Río Eume
18. Río Mandeo
19. Lagoa de Loura
20. Lago de Cospeito
21. Lagoa de Sobrado
22. Lagoa de Doniños
23. Lago As Pontes (artificial)

EUROPA



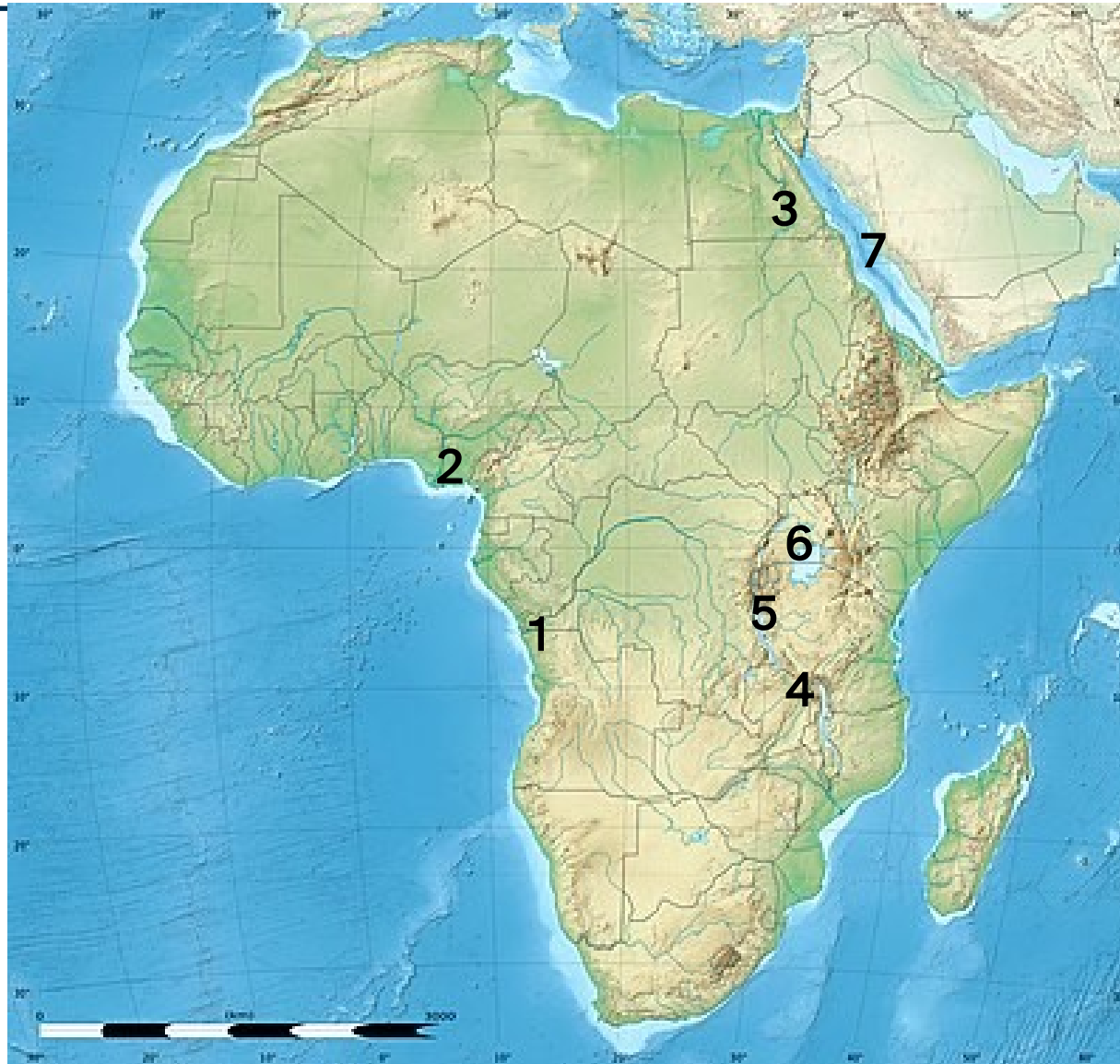
1. Mediterráneo
2. Océano Atlántico
3. Mar Exeo
4. Mar Xónico
5. Mar Adriático
6. Mar Tirreno
7. Mar Cantábrico
8. Mar Báltico
9. Mar de Barents
10. Mar do Norte
11. Mar Caspio
12. Mar Negro
13. Río Volga
14. Río Danubio
15. Río Po
16. Río Támesis
17. Río Sena
18. Río Rhin
19. Río Elba
20. Lago Ladoga
21. Lago Ónega
22. Lago Vänern
23. Lago Saimaa
24. Lago Como
25. Lago Balatón

AMÉRICA



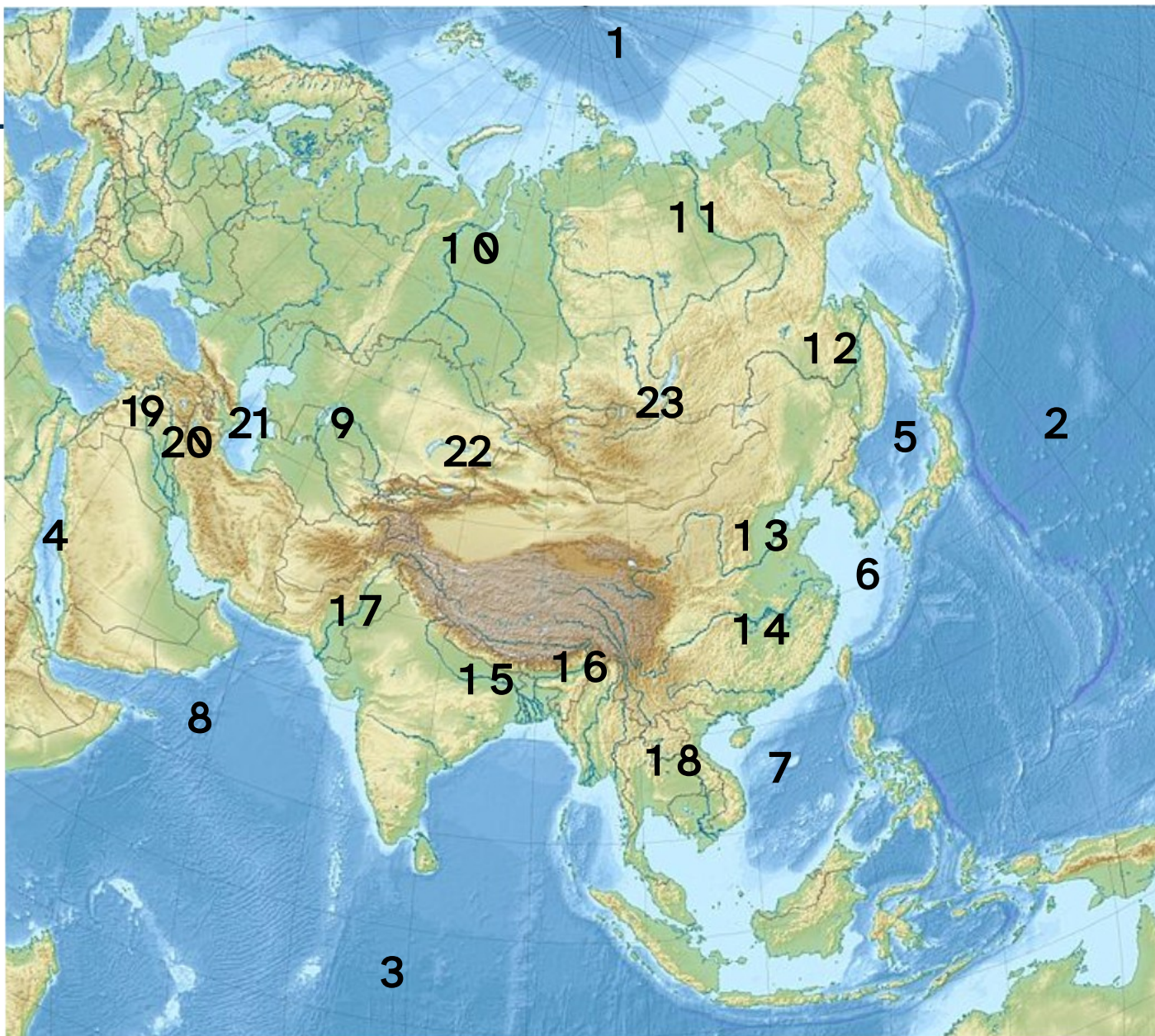
1. Mar Caribe
2. Mar do Labrador
3. Océano Pacífico
4. Océano Atlântico
5. Río Amazonas
6. Río McKenzie
7. Río Orinoco
8. Río Mississippi
9. Río Paraná
10. Río Colorado
11. Lago Superior
12. Lago Hurón
13. Lago Michigan
14. Lago Winnipeg
15. Gran lago do Oso
16. Gran lago do escravo
17. Lago Titicaca
18. Lago Maracaibo
19. Lago Viedma
20. Río Uruguai
21. Río da Plata

ÁFRICA



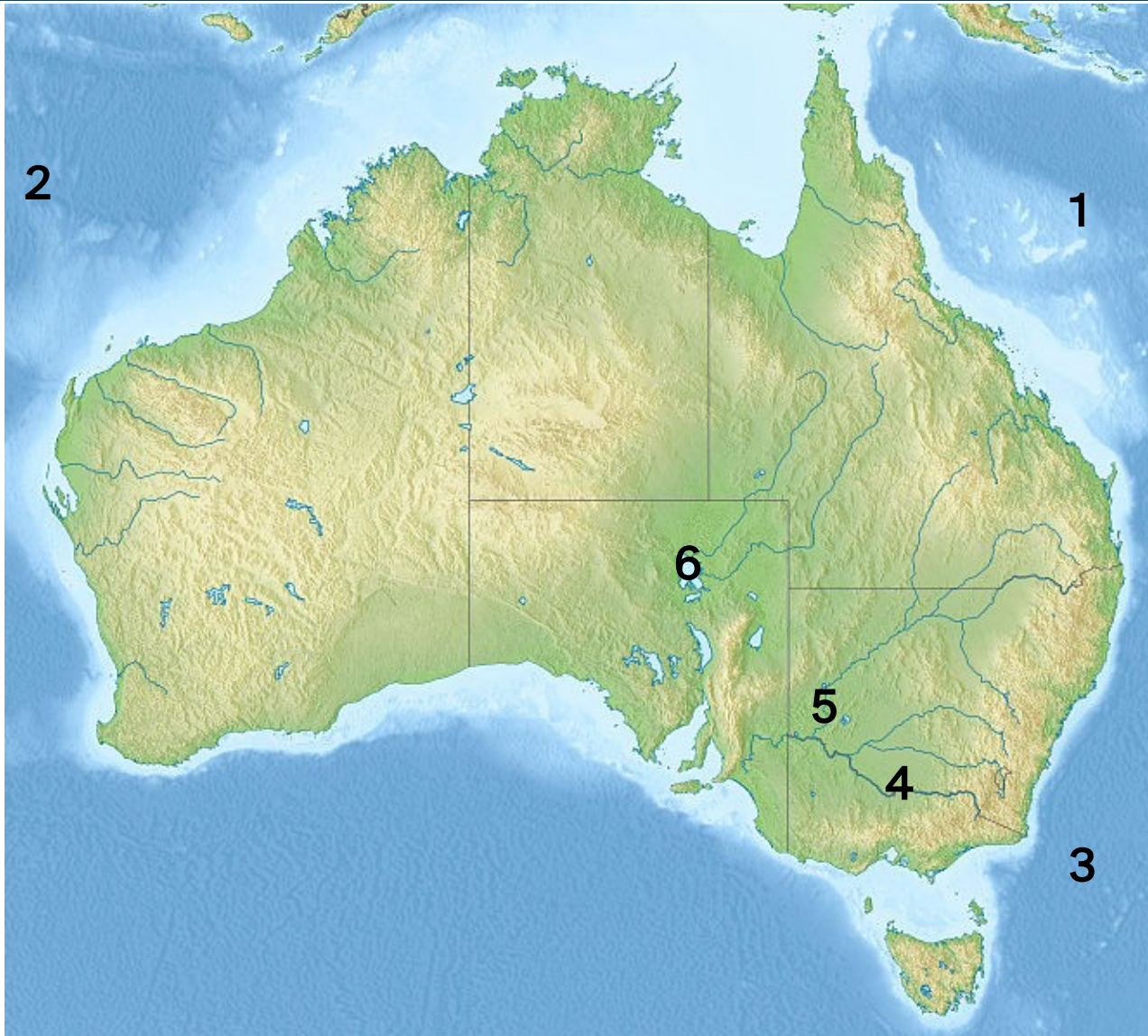
1. Río Congo
2. Río Níxer
3. Río Nilo
4. Lago Niassa (Malawi)
5. Tanganika
6. Victoria
7. Mar Vermello

ASIA



1. Océano Glaciar Ártico
2. Océano Pacífico
3. Océano Índico
4. Mar Vermelho
5. Mar de Xapón
6. Mar da China Oriental
7. Mar da China Meridional
8. Mar Árábigo
9. Mar de Aral
10. Río Obi
11. Río Lena
12. Río Amur
13. Río Huang-He
14. Río Iangtsé
15. Río Ganxes
16. Río Brahmaputra
17. Río Indo
18. Río Mekong
19. Río Éufrates
20. Río Tigris
21. Mar Caspio
22. Lago Baikal
23. Lago Baljash

OCEANÍA



1. Océano Pacífico
2. Océano Índico
3. Mar de Tasmania
4. Río Murray
5. Río Darling
6. Lago Eyre

CRÉDITOS DAS IMAXES



- Mapa de España

Enderezo:

https://educativo.ign.es/atlas-didactico/agua-bach/actividad_identificar_los_principales_ros_de_espaa.html

Autor: Atlas Nacional de España (ANE)

Licenza: CC BY

- Mapa de Galicia:

- Enderezo: https://commons.wikimedia.org/wiki/File:Relief_map_of_Spain_Galicia.png

- Autor: Tschubby

- Licenza: CC BY SA

CRÉDITOS DAS IMAXES



- Mapa de Europa:
Enderezo: https://commons.wikimedia.org/wiki/File:European_Union_relief_laea_location_map.svg
Autor: Alexrk2
Licenza: CC BY SA

- Mapa de América:
Enderezo: https://commons.wikimedia.org/wiki/File:America_mudo.jpg
Autor: MaestruliVerito
Licenza: CC BY SA

- Mapa África:
- Enderezo: https://commons.wikimedia.org/wiki/File:Africa_relief_location_map.jpg
- Autor: Eric Gaba
- Licenza: CC BY SA

CRÉDITOS DAS IMAXES



- Mapa Asia:

Enderezo: https://commons.wikimedia.org/wiki/File:Asia_laea_relief_location_map.jpg

Autor: Uwe Dederling

Licenza: CC BY SA

- Mapa Oceanía:

Enderezo: https://commons.wikimedia.org/wiki/File:Oceania_laea_relief_location_map.jpg

Autor: Uwe Dederling

Licenza: CC BY SA



RECURSOS EDUCATIVOS ABERTOS



Licenza Creative Commons Reconhecimento Non-comercial Compartilhar igual 4.0