




EL PAISAJE DE "FRAGAS DO EUME"



el paisaje como objeto



Caracterización
del paisaje de
Fragas

Evolución
histórica

Definición de los
elementos del
paisaje

Distribución
espacial

caracterización del paisaje de Fragas

cuenca del río Eume
diferencia altitudinal
densidad de población
aldeas diseminadas
agricultura, ganadería



evolución histórica

huella humana, antrópico

momentos de ruptura:

siglos XVI y XVII

segunda mitad siglo XX

abandono uso tradicional, eucaliptación



definición de los elementos del paisaje

fragas

matorral

campos de cultivo

río Eume

poblaciones



distribución espacial

grandes poblaciones

aldeas

cultivos

matorrales

bosques





la matriz biofísica



Eume: físico y biológico

eje principal del parque

presa del Eume

aguas limpias y pobres

la riqueza del mar en su
desembocadura



caracterización botánica


formación, presencia e interés

fragas, significado

mayor extensión bosque atlántico

conservación

lo que esconde en su interior



caracterización botánica

estudio de las especies relevantes

bosques autóctonos

carballo-cerquiño

bidueiro

castiñeiro

pradairo



caracterización botánica

estudio de las especies relevantes

sotobosque

acibro

abeleira

erbedo

loureiro



caracterización botánica

estudio de las especies relevantes

bosque de ribera

lamagueiro-umeiro

ameneiro

freixo

salgueiro



caracterización botánica

estudio de las especies relevantes

matorrales

toxeiras

escobas

uceiras



caracterización botánica

estudio de las especies relevantes

helechos

Culcita macrocarpa

Woodwardia radicans

Hymenophyllum tunbrigense



caracterización botánica

eucaliptización

pinares expropiación

abandono aldeas y lugares

introducción eucalipto

manejo industrial

Eucalyptus nitens



caracterización botánica

fauna

incremento fauna arbusto-bosque

problemas serios fauna antrópica

especies interés herpetofauna

poblaciones murciélagos

búho real, nutria, gato montés, esp.

grandes espacios

A photograph of a stone path in a forest. The path is made of large, flat stones and is flanked by low stone walls covered in moss. The forest is dense with trees, some of which have bare branches, suggesting a late autumn or winter setting. A wooden signpost stands on the right side of the path, with several directional signs. The text "dimensión histórico cultural" is overlaid in white on the image.

dimensión histórico cultural

02/28/2021



dimensión histórico-cultural

mirando el pasado

elementos del paisaje perdido

curripas

molinos

muros

caminos

monasterio caaveiro

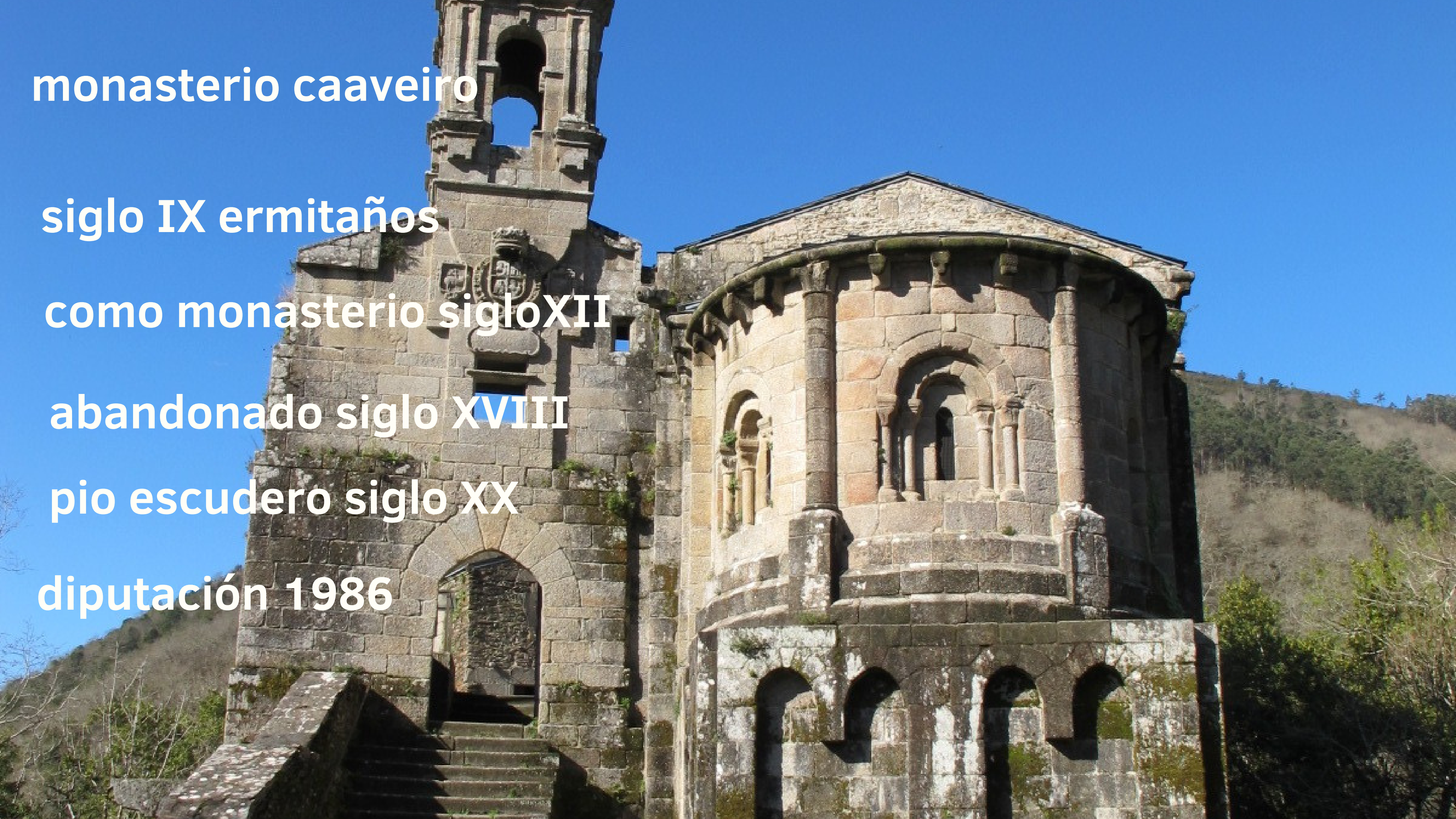
siglo IX ermitaños

como monasterio siglo XII

abandonado siglo XVIII

pio escudero siglo XX

diputación 1986



A close-up photograph of a stone wall featuring several columns and a window. The columns are made of large, rectangular stone blocks and have decorative capitals. The window is set within a recessed frame and has a green frame. The stone is weathered and shows signs of age. The lighting is bright, casting shadows that highlight the texture of the stone.

monasterio monfero

fundado en 1134

orden del cister

abandono en el siglo XIX

estado ruinoso



dimensión histórico-cultural

socioeconomía actual

proceso abandono economía tradicional

aparición explotaciones intensivas

turismo

continua despoblación

explotaciones forestales

Gestión del espacio

herramientas de gestión

PORN plan de ordenación de recursos naturales

PRUG plan rector de uso y gestión

personal

medios



Gestión del espacio

elementos implicados

propietarios

administración

cazadores, pescadores, todo tipo de usuarios del territorio

colectivos externos con sensibilidad al entorno: universidad, ecologistas, etc





Gestión del espacio

interpretación de la conservación

conocer,conocer,conocer

rural versus urbano

concepto dinámico

finalidad



multidimensionalidad del paisaje



propietario
visitante

caza pesca
usos
recreativos

actividades
económicas

elemento de
comunicación