

# MAPA FÍSICO DE ESPAÑA

1.- Macizo Galaico. 2.- CORDILLEIRA CANTÁBRICA 3.- Montes de León 4.- Picos de Europa. 5.- Montes Vascos. 6.- Pirineos 7.- Pico Aneto (3404m)

8.- Submeseta Norte 9.- Submeseta Sur 10.- SISTEMA CENTRAL 11.- Serra Estrella 12.- Serra Gata 13.- Serra de Gredos 14.- Serra Guadarrama

15 SISTEMA IBÉRICO 16.- Serra da Demanda 17.- Picos de Urbión. 18.- Serra de Moncayo 19.- Serra Albarracín 20.- Serranía de Cuenca 21.- Sª de Gudar 22.- Sª Jabalambre

23.- MONTES DE TOLEDO 24.- Sª de S Pedro 25.- Sª de Guadalupe.

26.- SERRA MORENA 27.- Sª Madrona

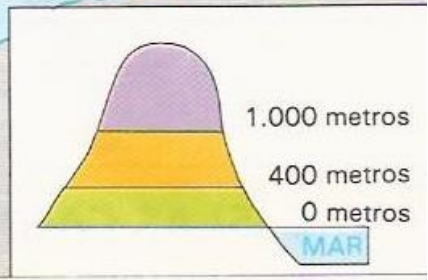
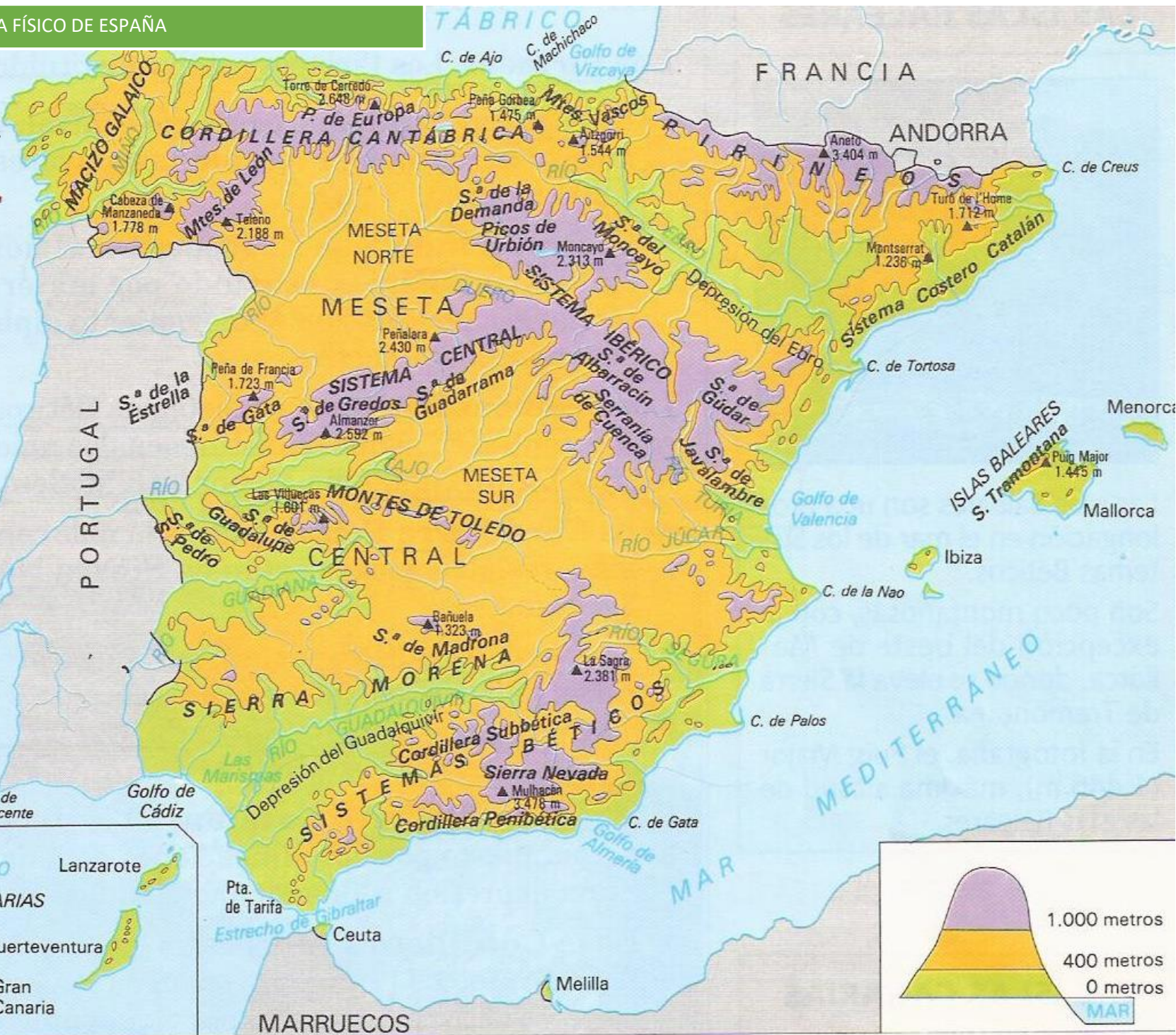
28 SISTEMAS BÉTICOS 29 Cordilleira SUBBÉTICA 30 Cordilleira Penibética 31 Sª Nevada 32 Pico Mulhacén (3418m)

33 Cordilleira Costeiro Catalana

34 Teide (3718m) en Tenerife


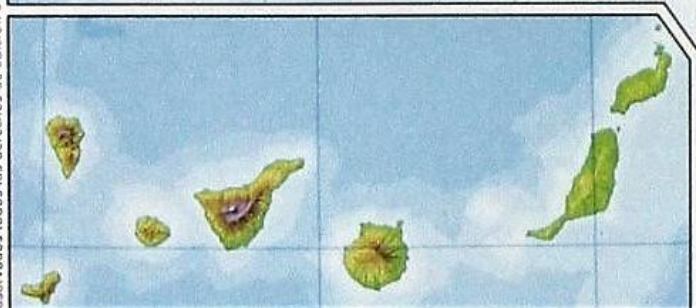
35 Serra Tramontana en Maiorca

36 Depresión Guadiana 37.- Depresión Guadalquivir 38 Depresión do Ebro.



# MAPA FÍSICO DE ESPAÑA


- 1.- Macizo Galaico. 2.- CORDILLEIRA CANTÁBRICA 3.- Montes de León
- 4.- Picos de Europa. 5.- Montes Vascos.
- 6.- Pirineos 7.- Pico Aneto (3404m)
- 8.- Submeseta Norte 9.- Submeseta Sur
- 10.- SISTEMA CENTRAL 11.- Serra Estrella
- 12.- Serra Gata 13.- Serra de Gredos
- 14.- Serra Guadarrama
- 15 SISTEMA IBÉRICO 16.- Serra da Demanda 17.- Picos de Urbión. 18.- Serra de Moncayo 19.- Serra Albarracín
- 20.- Serranía de Cuenca 21.- Sª de Gudar
- 22.- Sª Jabalanbre
- 23.- MONTES DE TOLEDO 24.- Sª de S Pedro 25.- Sª de Guadalupe.
- 26.- SERRA MORENA 27.- Sª Madrona
- 28 SISTEMAS BÉTICOS
- 29 Cordilleira SUBBÉTICA
- 30 Cordilleira Penibética
- 31 Sª Nevada
- 32 Pico Mulhacén (3418m)
- 33 Cordilleira Costeiro Catalana
- 34 Teide (3718m) en Tenerife
- 35 Serra Tramontana en Maiorca
- 36 Depresión Guadiana 37.- Depresión Guadalquivir
- 38 Depresión do Ebro.



E: 1 : 4.800.000  
 0 75 150 km

# MAPA FÍSICO DE ESPAÑA

- 1.- Macizo Galaico. 2.- CORDILLEIRA CANTÁBRICA 3.- Montes de León
- 4.- Picos de Europa. 5.- Montes Vascos.
- 6.- Pirineos 7.- Pico Aneto (3404m)
- 8.- Submeseta Norte 9.- Submeseta Sur
- 10.- SISTEMA CENTRAL 11.- Serra Estrella
- 12.- Serra Gata 13.- Serra de Gredos
- 14.- Serra Guadarrama
- 15 SISTEMA IBÉRICO 16.- Serra da Demanda 17.- Picos de Urbión. 18.- Serra de Moncayo 19.- Serra Albarracín
- 20.- Serranía de Cuenca 21.- Sª de Gudar
- 22.- Sª Jabalambre
- 23.- MONTES DE TOLEDO 24.- Sª de S Pedro 25.- Sª de Guadalupe.
- 26.- SERRA MORENA 27.- Sª Madrona
- 28 SISTEMAS BÉTICOS
- 29 Cordilleira SUBBÉTICA
- 30 Cordilleira Penibética
- 31 Sª Nevada Pico Mulhacén (3418m)
- 33 Cordilleira Costeiro Catalana
- 34 Teide (3718m) en Tenerife
- 35 Serra Tramontana en Maiorca
- 36 Depresión Guadiana 37.- Depresión Guadalquivir 38 Depresión do Ebro.



E. 1 : 4.800.000  
0 75 150 km