

Índice

1. Dónde estamos
2. De dónde venimos
3. Cómo nos organizamos
4. Nuestros símbolos
5. Nuestras instituciones

1. Dónde estamos





Islandia



XUNTA
DE GALICIA

Illas
Feroe

Noruega

Suecia

Finlandia

San Petersburgo

Estonia

Letonia

Lituania

Dinamarca

Reino Unido

Irlanda

Biri

Países
Baixos

Bélxica
Luxemburgo

Jersey

París

Francia

Suíza

Milán

Mónaco

Andorra

Barcelona

Espanha

Xibraltar

Casablanca

Marrocos

Tunisia

Malta

Trípoli

Austria
República Checa

Polonia

Hamburgo

Berlín

Alemaña

Varsovia

Bielorrusia

Eslovaquia

Viena

Hungría

Eslovenia

Croacia

Serbia

Kosovo

Albania

Bulgaria

Bucarest

Grecia

Istambul

Bursa

Esmirna

Antalya

Adana

Xanleurf

ssul

Tabriz

Teherán - تهران

Qom

Meshed

Capul - کابل

Bannu

Laore

Amán - عمان

Al-Hillah

Ahvaz

Iran

Afganistán

Uzbekistán

Quirguicistán

Taxiquistán

Turkmenistán

Azerbaiján

Georxia

Abkhazia

Krasnodar

Rostov do Don

Dnipro

Kharkiv

Kiev

Ucraina

Moldavia

Moldova

Odesa

Voronej

Moscova - Moscú

Kazán

Ufa

Cheliabinsk

Ekaterimburgo

Perm

Omsk

Astana

Casaquistán

Almati

Tashkent

Uzbekistán

Quirguicistán

Taxiquistán

Turkmenistán

Azerbaiján

Georxia

Abkhazia

Krasnodar

Rostov do Don

Dnipro

Kharkiv

Kiev

Ucraina

Moldavia

Moldova

Odesa

Voronej

Moscova - Moscú

Kazán

Ufa

Cheliabinsk

Ekaterimburgo

Perm

Omsk

Astana

Casaquistán

Almati

Tashkent

Uzbekistán

Quirguicistán

Taxiquistán

Turkmenistán

Azerbaiján

Georxia

Abkhazia

Krasnodar

Rostov do Don

Dnipro

Kharkiv

Kiev

Ucraina

Moldavia

Moldova

Odesa

Voronej

Moscova - Moscú

Kazán

Ufa

Cheliabinsk

Ekaterimburgo

Perm

Omsk

Astana

Casaquistán

Almati

Tashkent

Uzbekistán

Quirguicistán

Taxiquistán

Turkmenistán

Azerbaiján

Georxia

Abkhazia

Krasnodar

Rostov do Don

Dnipro

Kharkiv

Kiev

Ucraina

Moldavia

Moldova

Odesa

Voronej

Moscova - Moscú

Kazán

Ufa

Cheliabinsk

Ekaterimburgo

Perm

Omsk

Astana

Casaquistán

Almati

Tashkent

Uzbekistán

Quirguicistán

Taxiquistán

Turkmenistán

Azerbaiján

Georxia

Abkhazia

Krasnodar

Rostov do Don

Dnipro

Kharkiv

Kiev

Ucraina

Moldavia

Moldova

Odesa

Voronej

Moscova - Moscú

Kazán

Ufa

Cheliabinsk

Ekaterimburgo

Perm

Omsk

Astana

Casaquistán

Almati

Tashkent

Uzbekistán

Quirguicistán

Taxiquistán

Turkmenistán

Azerbaiján

Georxia

Abkhazia

Krasnodar

Rostov do Don

Dnipro

Kharkiv

Kiev

Ucraina

Moldavia

Moldova

Odesa

Voronej

Moscova - Moscú

Kazán

Ufa

Cheliabinsk

Ekaterimburgo

Perm

Omsk

Astana

Casaquistán

Almati

Tashkent

Uzbekistán

Quirguicistán

Taxiquistán

Turkmenistán

Azerbaiján

Georxia

Abkhazia

Krasnodar

Rostov do Don

Dnipro

Kharkiv

Kiev

Ucraina

Moldavia

Moldova

Odesa

Voronej

Moscova - Moscú

Kazán

Ufa

Cheliabinsk

Ekaterimburgo

Perm

Omsk

Astana

Casaquistán

Almati

Tashkent

Uzbekistán

Quirguicistán

Taxiquistán

Turkmenistán

Azerbaiján

Georxia

Abkhazia

Krasnodar

Rostov do Don

Dnipro

Kharkiv

Kiev

Ucraina

Moldavia

Moldova

Odesa

Voronej

Moscova - Moscú

Kazán

Ufa

Cheliabinsk

Ekaterimburgo

Perm

Omsk

Astana

Casaquistán

Almati

Tashkent

Uzbekistán

Quirguicistán

Taxiquistán

Turkmenistán

Azerbaiján

Georxia

Abkhazia

Krasnodar

Rostov do Don

Dnipro

Kharkiv

Kiev

Ucraina

Moldavia

Moldova

Odesa

Voronej

Moscova - Moscú

Kazán

Ufa

Cheliabinsk

Ekaterimburgo

Perm

Omsk

Astana

Casaquistán

Almati

Tashkent

Uzbekistán

Quirguicistán

Taxiquistán

Turkmenistán

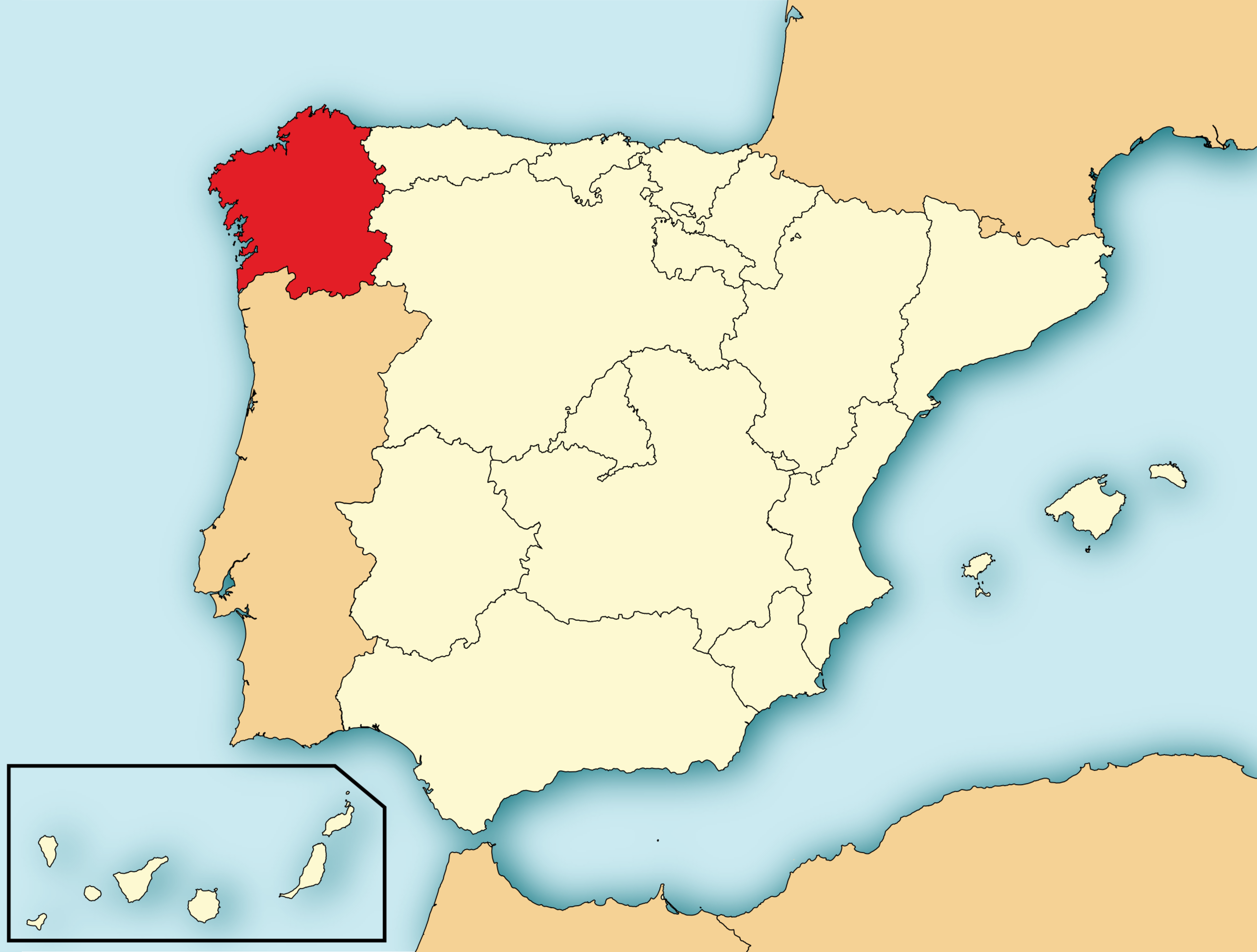
Azerbaiján

Georxia

Abkhazia

España
Galicia





Delimitación geográfica

Océano Atlántico

Mar Cantábrico

Asturias

LEÓN

Castilla y
León

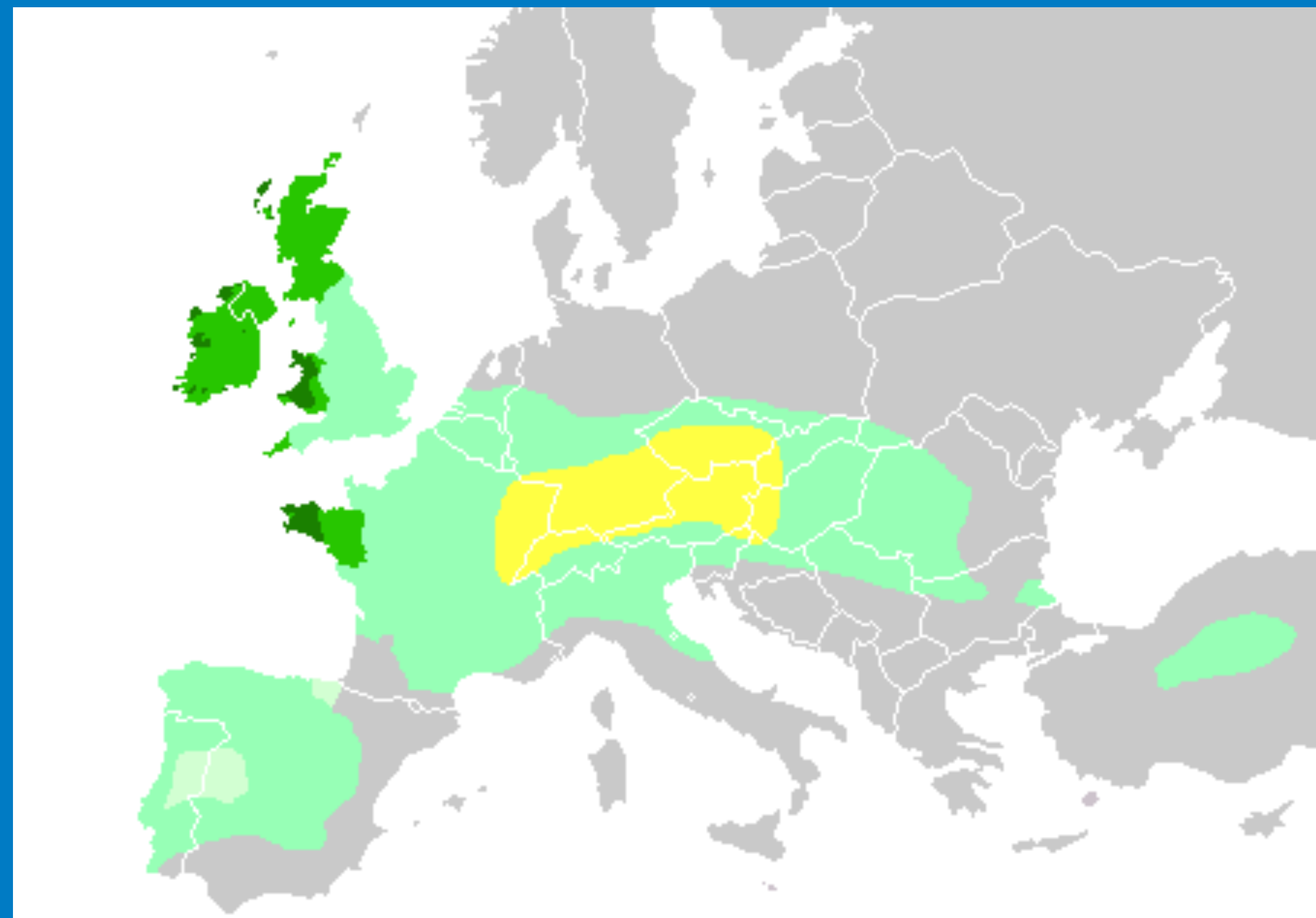
ZAMORA

Portugal



2. De dónde venimos

Los **griegos** denominaban a la zona noroccidental de la península ibérica (una zona más amplia que la actual Galicia) **kalaikói** (καλλαικοί), que era el nombre con que sus habitantes se conocían a sí mismos. El topónimo procede de la denominación de los pobladores **celtas** que se instalaron en torno al siglo XVIII a. C. y al siglo IV a. C. (celtas de Hallstatt).





XUNTA
DE GALICIA

Con la
llegada de
los
romanos, el
topónimo
evoluciona
a **Gallaecia**.

Límites de la Gallaecia
tras la división provincial
de Diocleciano en 298.



La provincia romana
de Gallaecia bajo
Diocleciano.



En el período transicional entre la **Edad Antigua** y la **Edad Media** la zona fue llamada ocasionalmente **Suevia** debido a que en este territorio fue el centro en el cual se establecieron las etnias invasoras de los germanos suevos (o suavos).

Reino suevo (s. V-VI).



La península ibérica en el
455, momento de
máxima expansión del
reino suevo.



Hispania
721 d. C.
una vez
finalizada la
conquista
musulmana
de los
últimos
reyes
visigodos
cristianos
de Narbona.



En la época medieval se constituyó como reino independiente, con el nombre de Reyno de Galicia...



posteriormente
formó parte
del **Reino de
León...**





XUNTA
DE GALICIA





XUNTA
DE GALICIA

...aunque mantuvo su carácter formal de reino (Reyno de Galicia) hasta la división territorial de 1833, momento en el cual se crearon las provincias y desaparecieron los antiguos reinos.



3. Cómo nos organizamos

Comunidad
autónoma con
rango de
Nacionalidad
histórica

Nacionalidad histórica es un término usado para designar a aquellas comunidades autónomas que se declaran con una identidad colectiva, lingüística o cultural diferenciada del resto de España.



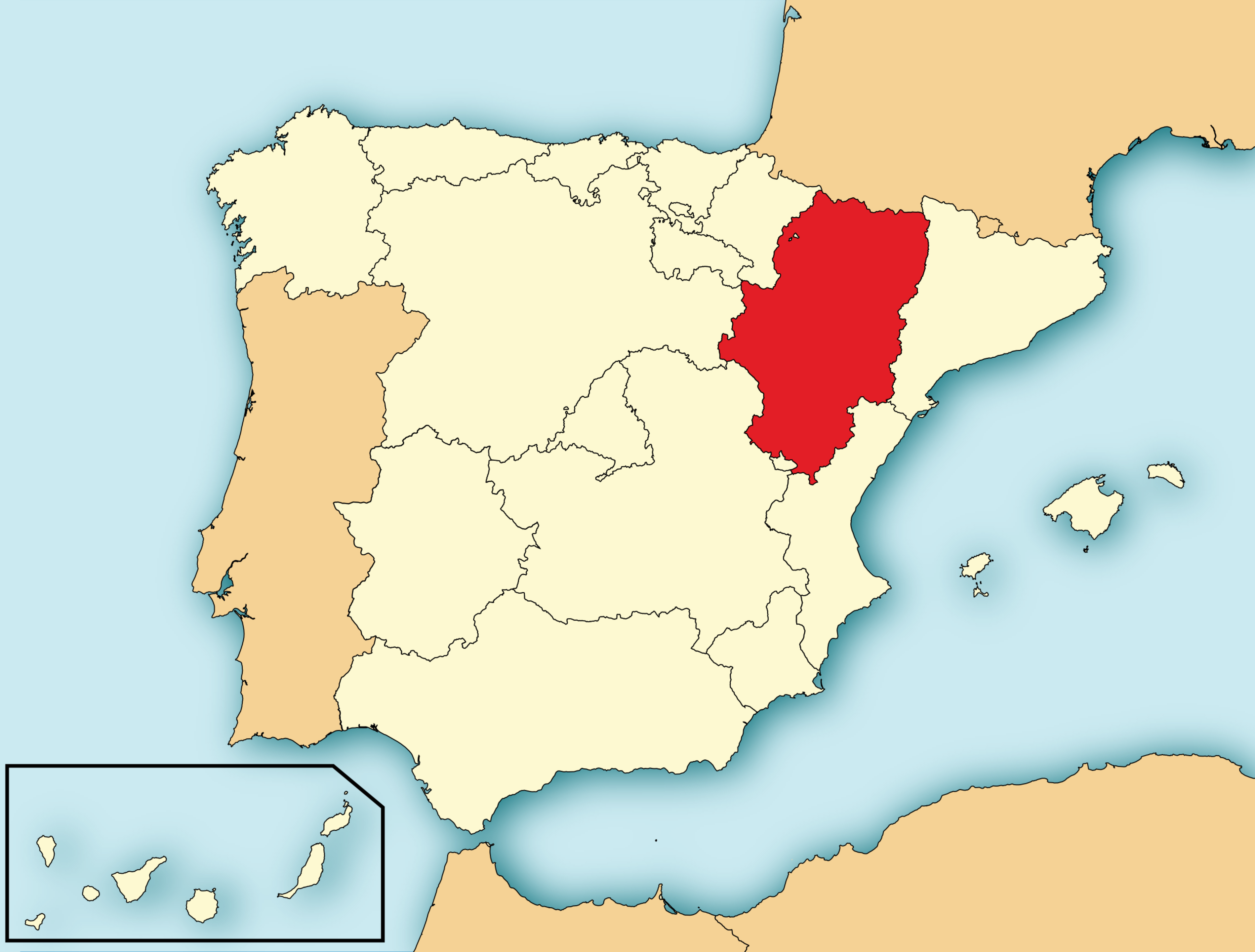
Estas son

- Andalucía,
- Aragón,
- Islas Baleares,
- Islas Canarias,
- Cataluña,
- Comunidad Valenciana,
- Galicia y
- País Vasco.

Andalucía



Aragón



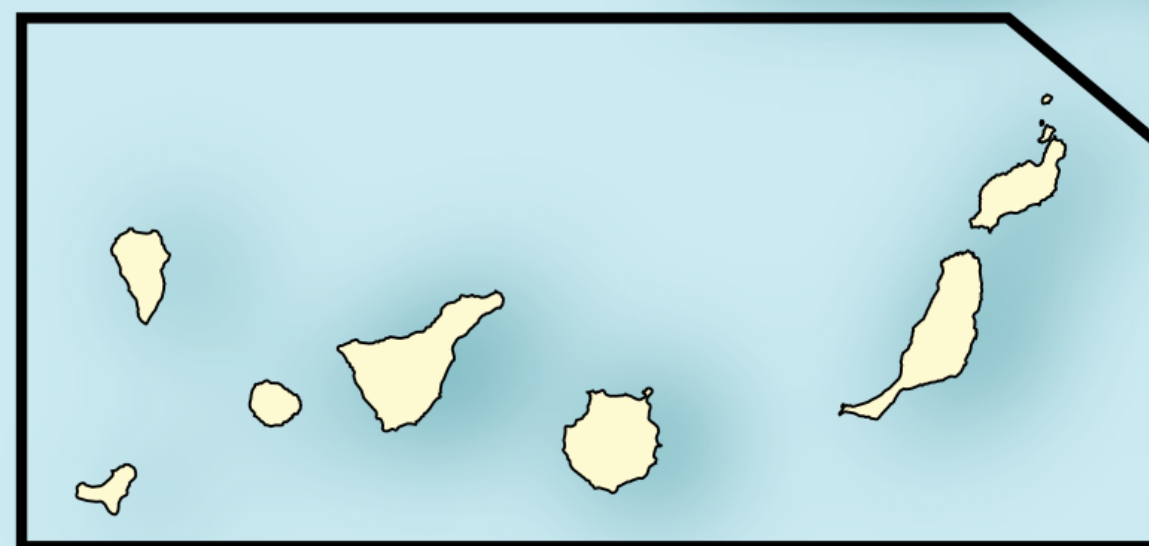
Islas Baleares



Islas Canarias



Cataluña



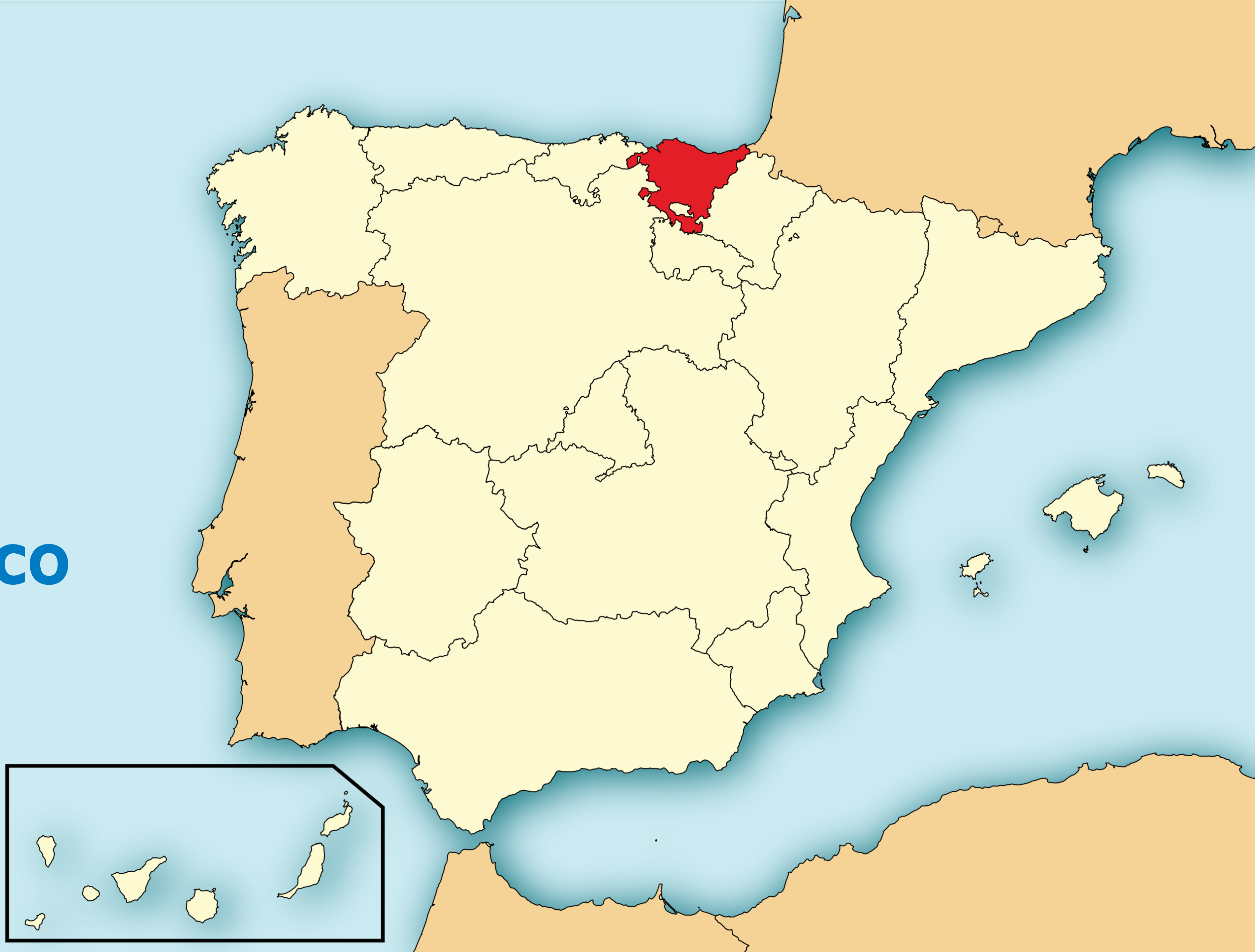
Comunidad Valenciana



Galicia



País Vasco





XUNTA
DE GALICIA

Población

España		49.442.844
Andalucía		8 619 616
Cataluña		8 012 231
Comunidad de Madrid		7 001 715
Comunidad Valenciana		5 319 285
Galicia		2 705 833
Castilla y León		2 391 682
País Vasco		2 227 684
Canarias		2 202 048
Castilla la Mancha		2 104 433
Región de Murcia		1 552 457
Aragón		1 351 591
Islas Baleares		1 231 487
Extremadura		1 054 681
Principado de Asturias		1 009 599
Comunidad foral de Navarra		678 333
Cantabria		590 851
La Rioja		324 184
Melilla		85 811
Ceuta		83 229



XUNTA
DE GALICIA

Superficie

España	505.978 km ²
Castilla y León	94 226
Andalucía	87 268
Castilla la Macha	79 463
Aragón	47 719
Extremadura	41 635
Cataluña	32 107
Galicia	29 574
Comunidad Valenciana	23 255
Región de Murcia	11 313
Principado de Asturias	10 604
Comunidad foral de Navarra	10 391
Comunidad de Madrid	8022
Canarias	7447
País Vasco	7234
Cantabria	5326
La Rioja	5045
Islas Baleares	4992
Ceuta	19
Melilla	12

Galicia

- A Coruña
- Lugo
- Ourense
- Pontevedra



XUNTA
DE GALICIA





Población

España	49.442.844
Galicia	2 705 833
A Coruña	1 128 449
Pontevedra	947 869
Lugo	325 048
Ourense	304 467

Superficie

España	505.978 km²
Galicia	29 574
Lugo	9856
A Coruña	7950
Ourense	7273
Pontevedra	7273

Comarcas



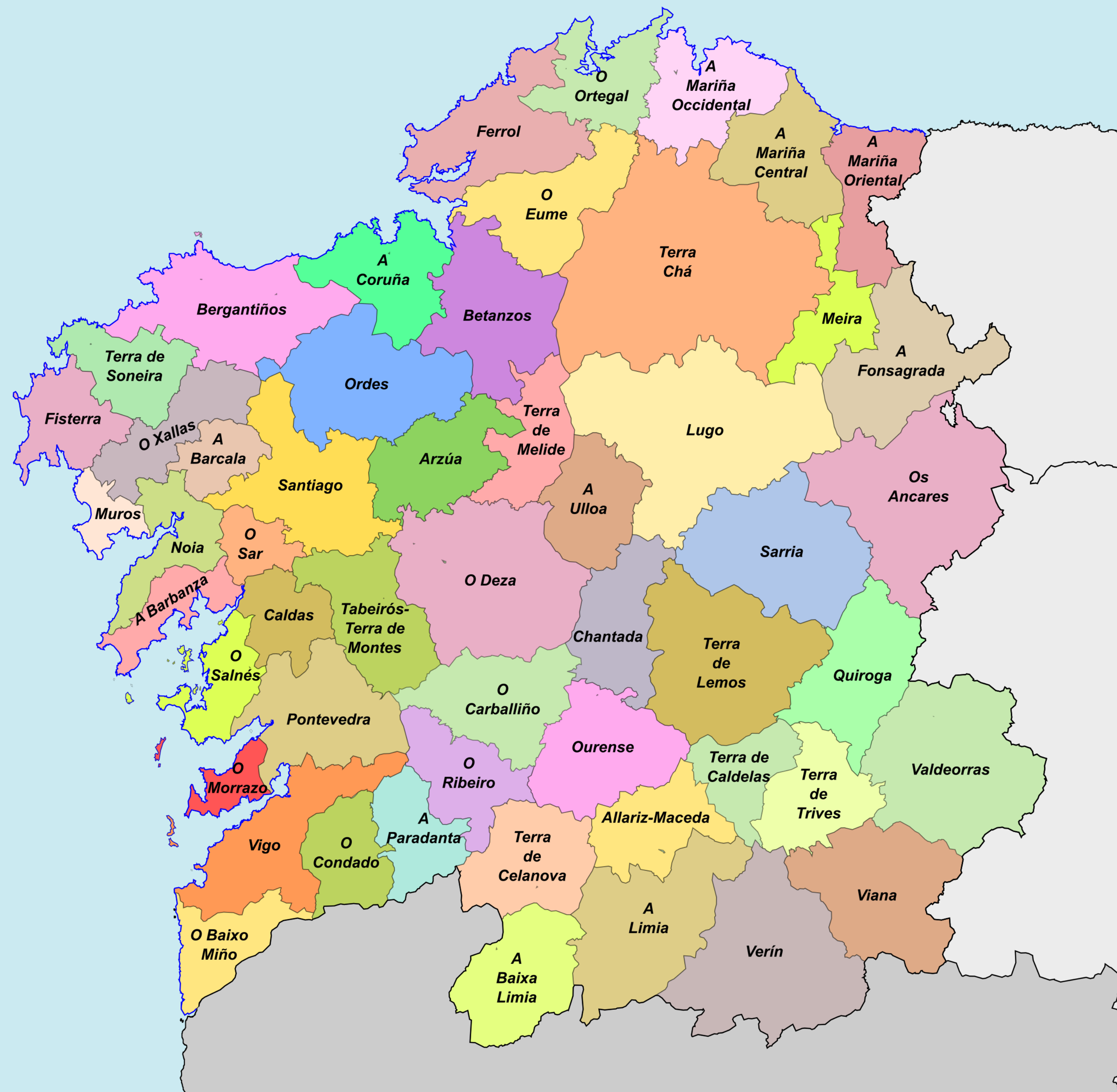
XUNTA
DE GALICIA

Comarcas

Galicia	53
A Coruña	18
Lugo	13
Ourense	12
Pontevedra	10

Comarcas

53





XUNTA
DE GALICIA

Galicia	53
A Coruña	18
Lugo	13
Ourense	12
Pontevedra	10



Comarca de Arzúa
Comarca do Barbanza
Comarca de Barcala
Comarca de Bergantiños
Comarca de Betanzos
Comarca da Coruña
Comarca do Eume
Comarca de Ferrol
Comarca de Fisterra
Comarca do Xallas
Comarca de Muros
Comarca de Noia
Comarca de Ordes
Comarca de Ortegal
Comarca de Santiago
Comarca do Sar
Comarca da Terra de Melide
Comarca da Terra de Soneira



XUNTA
DE GALICIA

Galicia		53
A Coruña		18
Lugo		13
Ourense		12
Pontevedra		10



Comarca dos Ancares
Comarca de Chantada
Comarca da Fonsagrada
Comarca de Lugo
Comarca da Mariña Central
Comarca da Mariña Occidental
Comarca da Mariña Oriental
Comarca de Meira
Comarca de Quiroga
Comarca de Sarria
Comarca da Terra Cha
Comarca da Terra de Lemos
Comarca da Ulloa



XUNTA
DE GALICIA

Galicia		53
A Coruña		18
Lugo		13
Ourense		12
Pontevedra		10



Comarca de Allariz - Maceda
Comarca da Baixa Limia
Comarca do Carballiño
Comarca da Limia
Comarca de Ourense
Comarca do Ribeiro
Comarca da Terra de Caldelas
Comarca da Terra de Celanova
Comarca da Terra de Trives
Comarca de Valdeorras
Comarca de Verín
Comarca de Viana



XUNTA
DE GALICIA

Galicia	53
A Coruña	18
Lugo	13
Ourense	12
Pontevedra	10

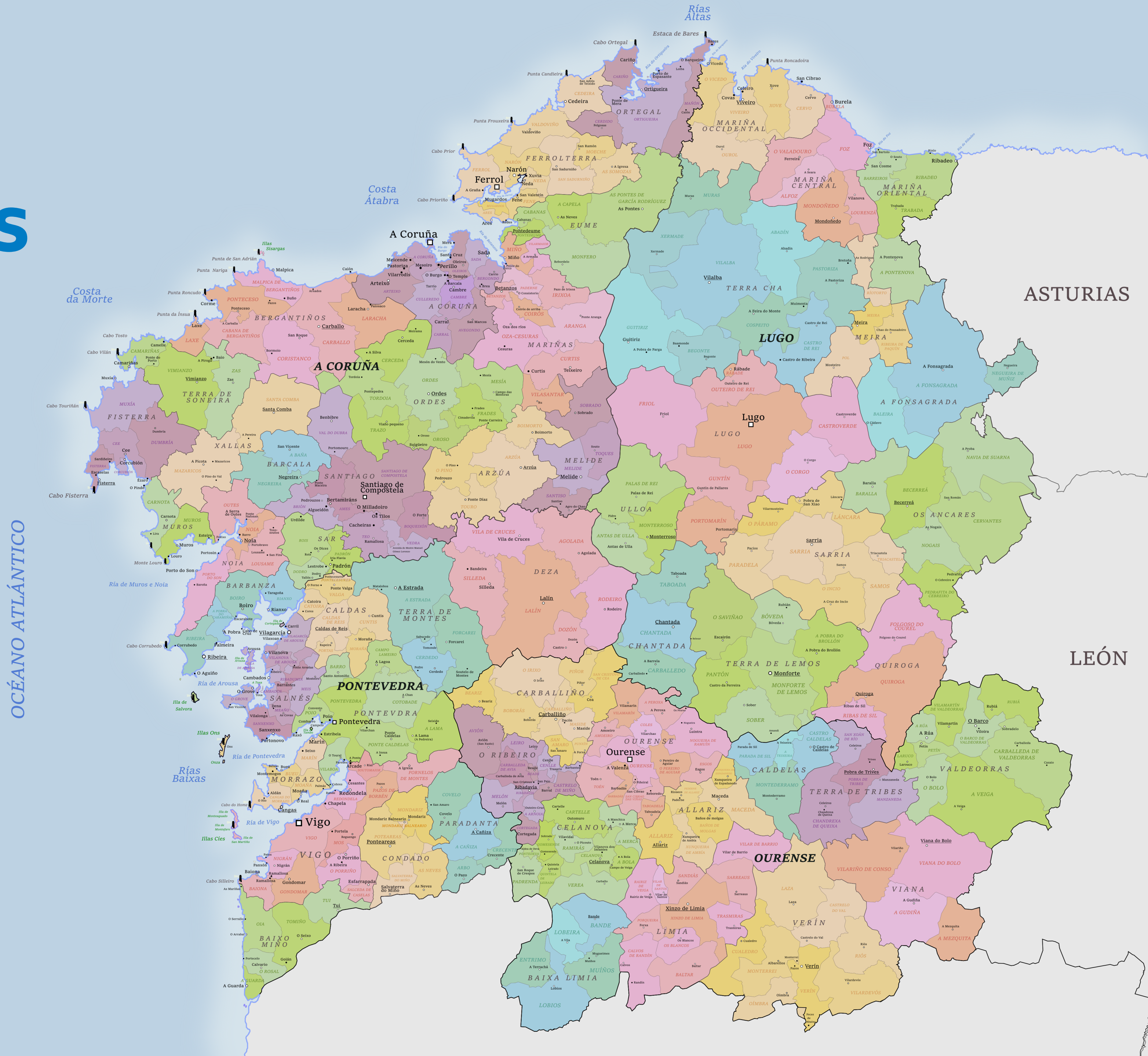


Comarca do Baixo Miño
Comarca de Caldas
Comarca do Condado
Comarca do Deza
Comarca do Morrazo
Comarca de Paradanta
Comarca de Pontevedra
Comarca do Salnés
Comarca de Tabeirós - Terra de Montes
Comarca de Vigo

Ayuntamientos Concellos

Ayuntamientos

313



Ayuntamientos

Galicia	313
A Coruña	93
Ourense	92
Lugo	67
Pontevedra	61

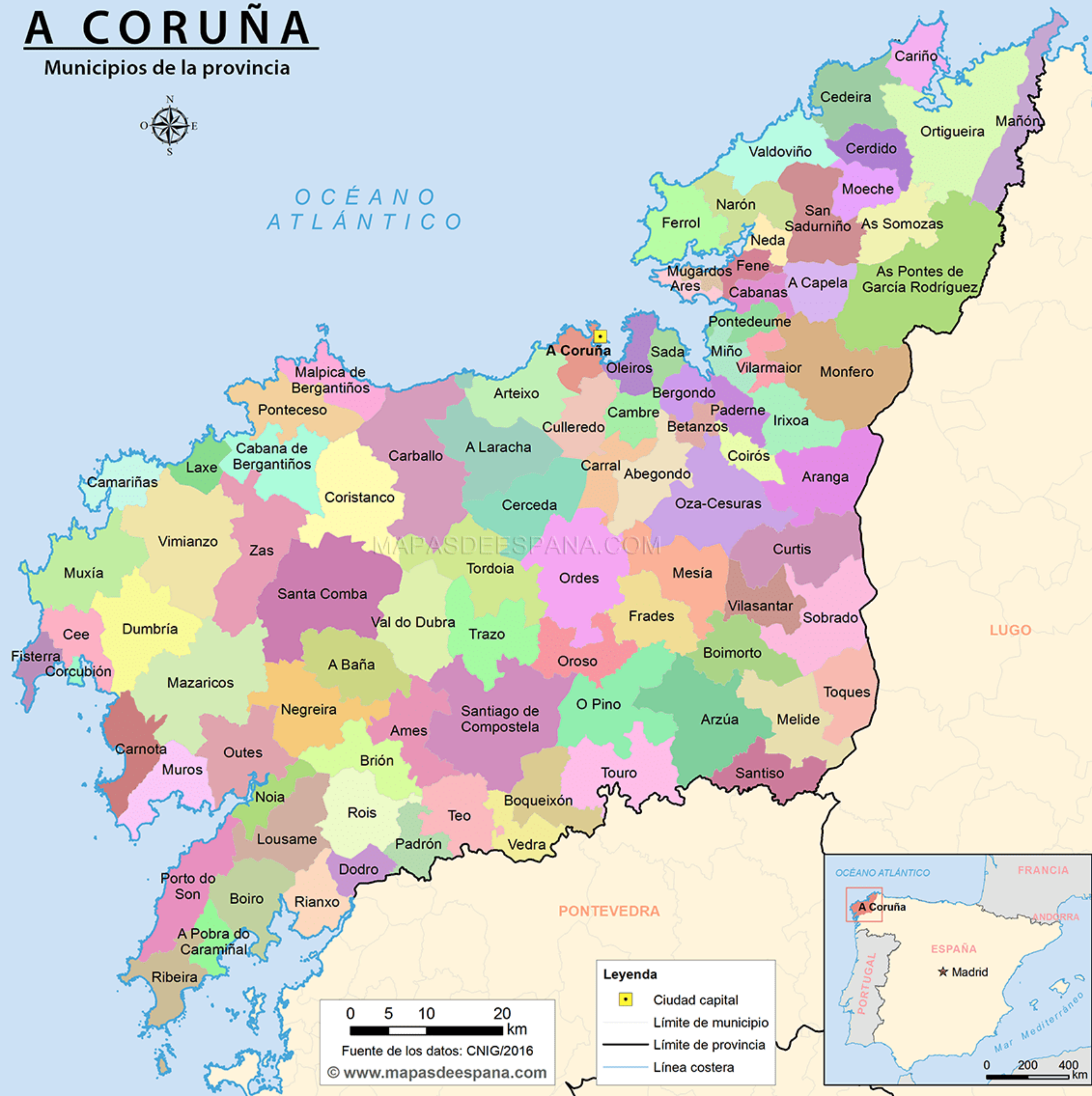
Ayuntamientos A Coruña 93

A CORUÑA

Municipios de la provincia



OCEANO
ATLÁNTICO



Ayuntamientos

Lugo

67



PONTEVEDRA

Municipios de la provincia



Ayuntamientos Pontevedra 61

4. Nuestros símbolos

Himno
Bandera
Escudo
Lengua

Himno


La letra del himno gallego, *Os Pinos*, consiste en las dos primeras partes del poema *Queixumes dos pinos* de Eduardo Pondal, elaborado expresamente para convertirse en himno gallego.

Eduardo María González-Pondal y Abente
(Ponteceso, 8 de febrero de 1835 - A Coruña, 8 de marzo de 1917)



La música fue compuesta
por **Pascual Veiga**, el
músico más importante de
Galicia en esa época.

Pascual Veiga Iglesias
(Mondoñedo, 9 de abril de 1842 - Madrid, 12 de julio de 1906)



Fue
interpretado
por primera vez
en el Gran
Teatro de La
Habana (Cuba),
el 20 de
diciembre de
1907.





*¿Qué din os rumorosos
na costa verdecente
ao raio transparente
do prácido luar?*

*¿Qué din as altas copas
de escuro arume arpado
co seu ben compasado
monótono fungar?*

*Do teu verdor cinguido
e de benignos astros
confín dos verdes castros
e valeroso chan,
non des a esquecemento
da inxuria o rudo encono;
desperta do teu sono
fogar de Breogán.*

*Os bos e xenerosos
a nosa voz entenden
e con arroubo atenden
o noso ronco son,
mais sóo os iñorantes
e féridos e duros,
imbéciles e escuros
non nos entenden, non.*

*Os tempos son chegados
dos bardos das edades
que as vosas vaguedades
cumprido fin terán;
pois, donde quer, xigante
a nosa voz pregoa
a redenzón da boa
nazón de Breogán.*

<https://www.youtube.com/watch?v=VzSadLyXZGc>

Bandera

La antigua bandera de Galicia


Durante siglos, la **antigua bandera gallega** tenía fondo azul con cruces doradas, y un copón en el centro a modo de escudo.




La actual bandera de Galicia

La bandera de la Provincia marítima de A Coruña.

Durante el siglo XIX hubo una gran emigración gallegos hacia América siendo uno de los principales puertos de salida el de A Coruña. La bandera asignada a la provincia marítima de La Coruña en septiembre de 1845 consistía en una **cruz de San Andrés** azul sobre fondo blanco....



Martirio de San
Andrés.



Cruz de San Andrés.




Bandera de Escocia.

...pero la Armada Imperial Rusa tenía un pabellón de guerra idéntico, lo que provocó sus protestas.


Bandera de San Andrés utilizada como bandera de proa en los buques militares rusos.

Bandera de San Andrés utilizada como bandera de popa en los buques militares rusos.




La bandera de la Provincia marítima de A Coruña.

El gobierno aceptó las demandas y ordenó por decreto la modificación de la bandera el 22 de junio de 1891, suprimiendo uno de los dos brazos de la cruz quedando reducida a una bandera blanca con faja diagonal azul.




Opción a

Serían los emigrantes gallegos los que al llegar a su destino habrían adoptado la bandera de la provincia marítima de A Coruña, que ondeaba en el puerto y en los transatlánticos, como bandera de Galicia.



Opción b

La actual bandera de Galicia fue creada a finales del siglo XIX por galleguistas históricos del Rexurdimento, como insignia nacional, ondeando desde el año 1891. Posee fondo blanco y presenta una franja azul desde el ángulo superior izquierdo hasta el inferior derecho.



Escudo

El cáliz aparece documentado como motivo principal del escudo de armas del Reino de Galicia desde finales del siglo XIII. Así aparece documentado como armas los reyes de Galyce en el armorial Segar de Inglaterra del año 1282.




La representación gráfica de las armas del Reino de Galicia fue evolucionando continuamente a través de los siglos.

Armas del reino de Galicia en el «gran carro triunfal de Maximiliano I», realizado por Durero en 1515.



Pompas fúnebres del emperador Carlos I,
de Jean y Lucas Doetecum, siglo XVI.
Museo Plantin-Moretus-Stedelijk
Prentenkabinet.



Bandera del reino de Galicia en La
ceremonie du mariage du roy
d'Espagne avec la Princesse Marie
Louise Gabrielle de Savoye, de 1701.



Pabellón empleado por los
buques de la escuadra Galicia
en el siglo XVIII.



El actual escudo de Galicia se describe en el artículo número 3 de la **Ley de Símbolos de Galicia:**

El escudo de Galicia trae, en campo de azur, un cáliz de oro sumado de una hostia de plata, y acompañado de siete cruces recortadas del mismo metal, tres a cada lado y una en el centro del jefe. El timbre, corona real, cerrada, que es un círculo de oro, engastado de piedras preciosas, compuesto de ocho florones de hojas de acanto, visibles cinco, interpoladas de perlas, y de sus hojas salen sendas diademas sumadas de perlas que convergen en un mundo de azur, con semimeridiano y ecuador de oro, sumado de cruz de oro. La corona, forrada de gules, o rojo.

Escudo de Galicia

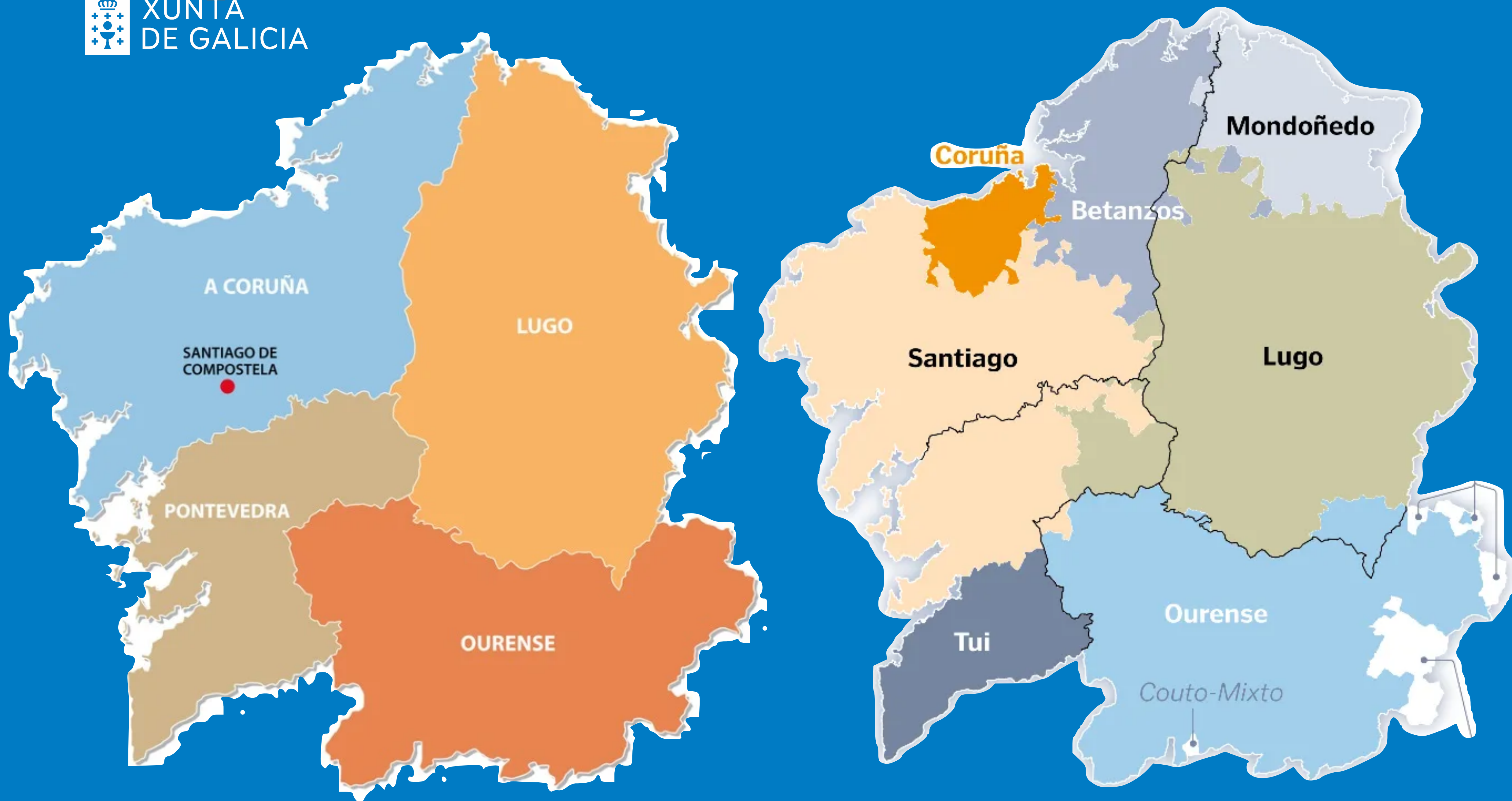


Siete cruces Siete provincias

El motivo de que el escudo contenga **siete cruces** se corresponde con la anterior división provincial de los territorios gallegos del antiguo Reino de Galicia. Las siete provincias eran: **Santiago, Betanzos, Tui, Mondoñedo, Lugo, Ourense y A Coruña**. A cada antiguo territorio le correspondía una cruz.







Santo Grial

El santo grial en el centro, representa el privilegio excepcional de la catedral de Lugo de mostrar públicamente la Hostia o cuerpo de Cristo todos los días.



Santo Grial



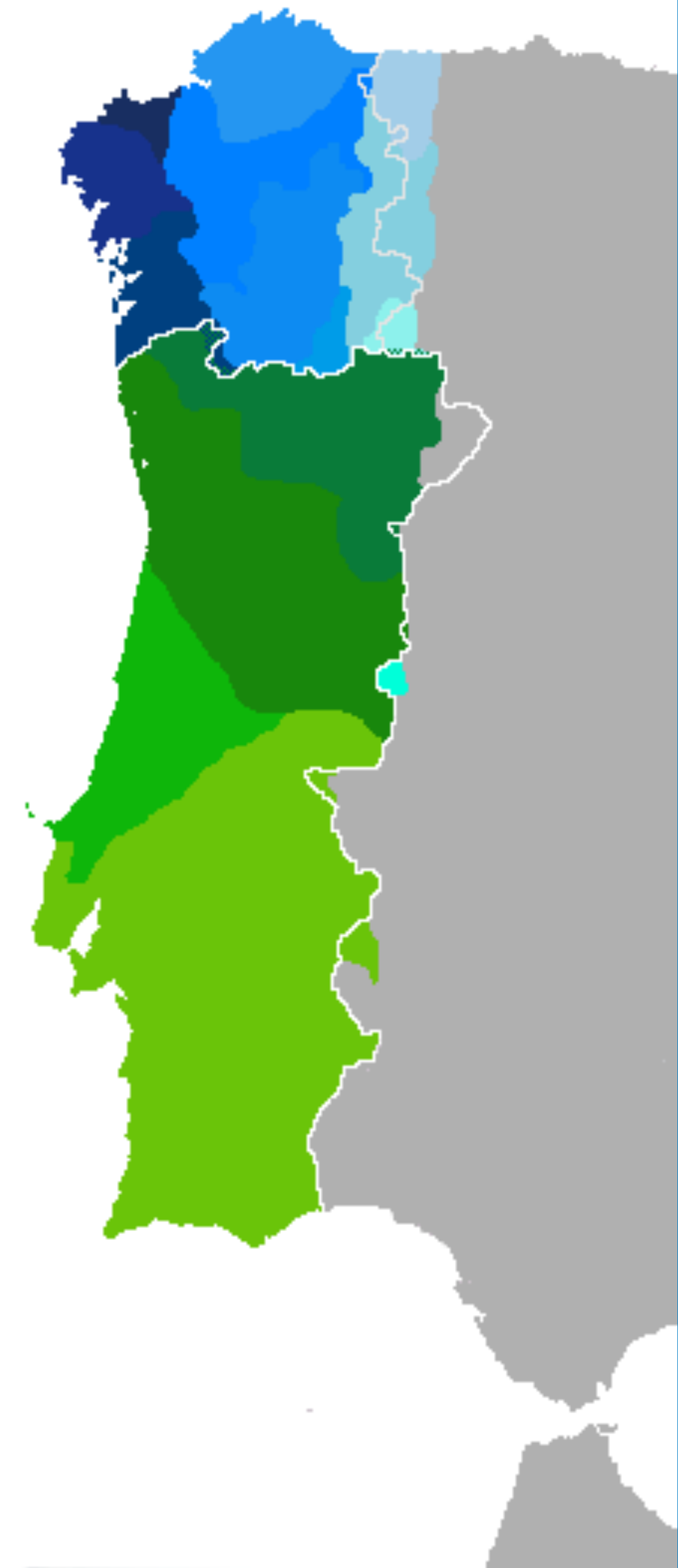


XUNTA
DE GALICIA



Lengua

El gallego (galego) es una lengua romance hablada principalmente en la comunidad autónoma de Galicia. Está estrechamente emparentado con el portugués con el que formó unidad lingüística (galaicoportugués) durante la Edad Media.



Year 1000



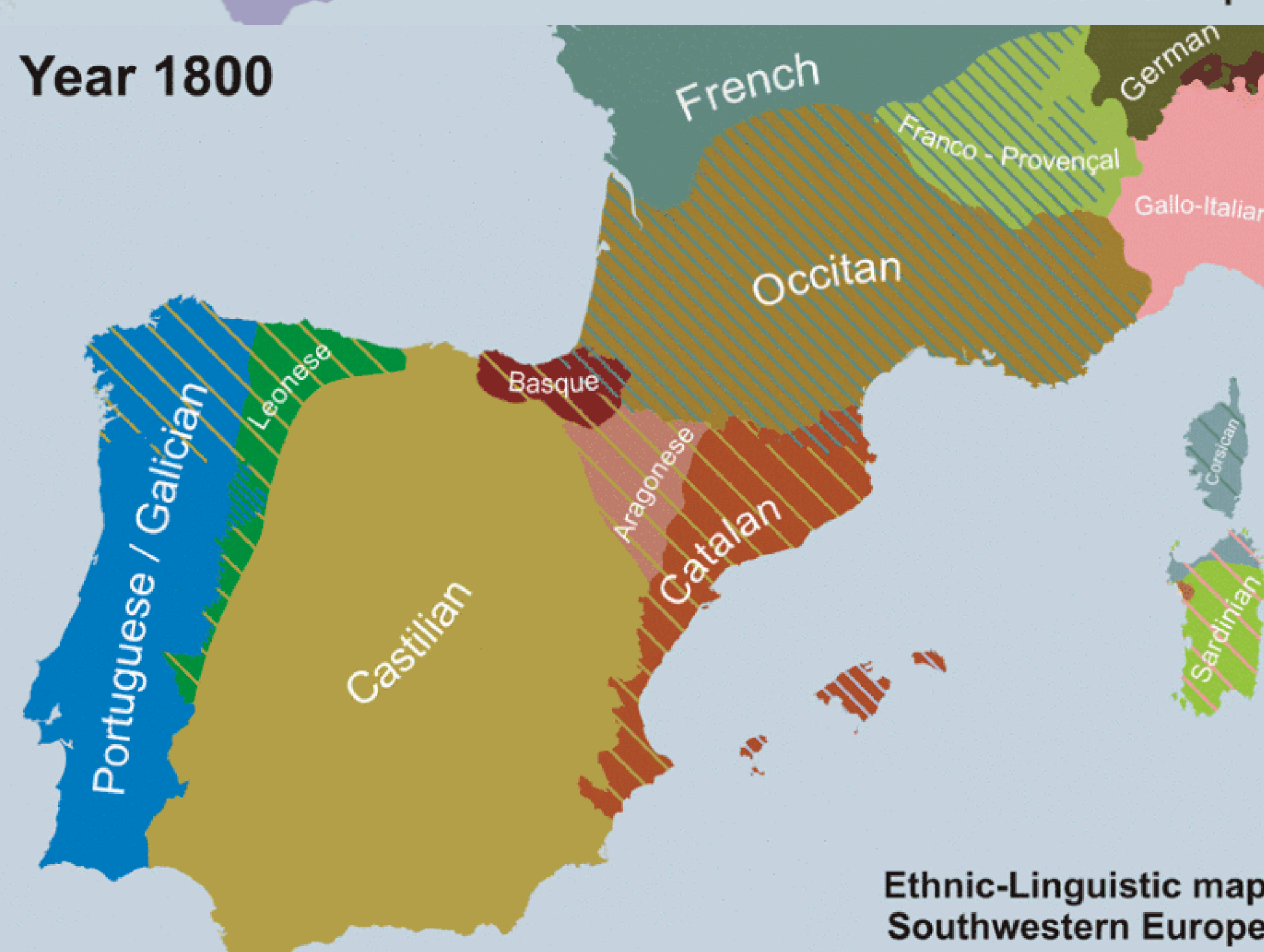
Ethnic-Linguistic map
Southwestern Europe

Year 1300



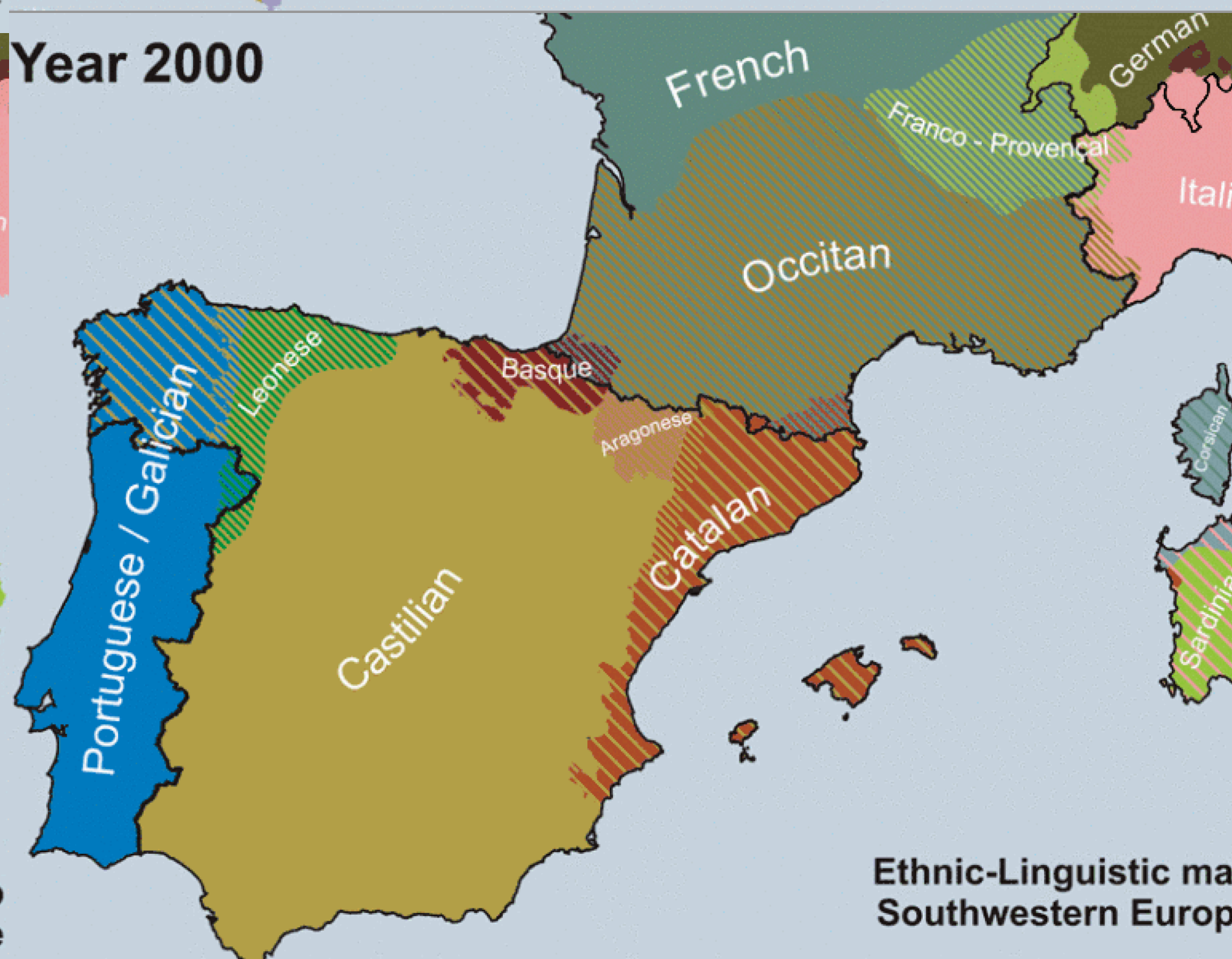
Ethnic-Linguistic map
Southwestern Europe

Year 1800



Ethnic-Linguistic map
Southwestern Europe

Year 2000



Ethnic-Linguistic map
Southwestern Europe

5. Nuestras instituciones

Parlamento de Galicia
Xunta de Galicia



PARLAMENTO DE GALICIA







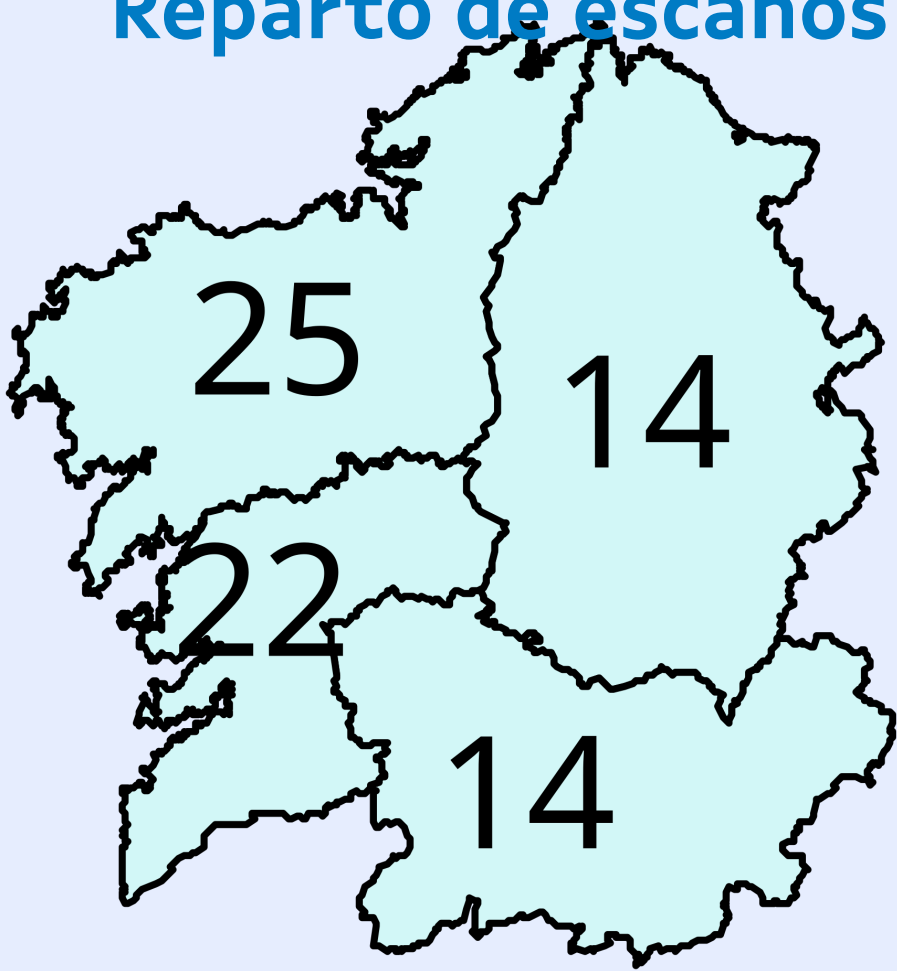
XUNTA
DE GALICIA





XUNTA
DE GALICIA

Reparto de escaños



A Coruña

Pontevedra

Lugo

Ourense

2.693.624 hab.

1.088.386

911.704

337.734

355.800


75 escaños

25 escaños

22 escaños

14 escaños

14 escaños



**ELECCIÓN 2024
PARLAMENTO DE
GALICIA**

Se presentaron 11 partidos.
Solo 4 obtuvieron representación.


Partido	Votos	Porcentaje	Escaños
- Partido Popular (PP)	711 713	47,39 %	40
- Bloque Nacionalista Galego (BNG)	470 692	31,34 %	25
- Partido de los Socialistas de Galicia-PSOE (PSdeG-PSOE)	211 361	14,07 %	9
- Democracia Ourensana (DO)	15 442	1,03 %	1



Alfonso Rueda Valenzuela



Ana Belén Pontón Mondelo




José Ramón Gómez Besteiro




Armando Ojea Bouzo

Presidente del Parlamento de Galicia

Miguel Ángel
Santalices
Vieira





XUNTA
DE GALICIA



Xunta de Galicia

Está constituida por:

- 1 Presidencia
- 12 Consellerías



XUNTA
DE GALICIA

PRESIDENCIA

Presidente

**Alfonso
Rueda
Valenzuela**





XUNTA
DE GALICIA

CONSELLERÍA DE
PRESIDENCIA,
XUSTIZA E DEPORTES

Consellería de Presidencia, Justicia y Deportes

Diego
Calvo
Pouso





XUNTA
DE GALICIA

CONSELLERÍA DE
MEDIO AMBIENTE E
CAMBIO CLIMÁTICO

Consellería de Medio Ambiente y Cambio Climático

Ángeles
Vázquez
Mejuto





XUNTA
DE GALICIA

CONSELLERÍA DE EDUCACIÓN,
CIENCIA, UNIVERSIDADES E
FORMACIÓN PROFESIONAL

Consellería de Educación, Ciencia, Universidades y Formación Profesional

Román
Rodríguez
González






XUNTA
DE GALICIA

CONSELLERÍA DE
POLÍTICA SOCIAL
E IGUALDADE

Consellería de Política Social e Igualdad

Fabiola
García
Martínez





XUNTA
DE GALICIA

CONSELLERÍA
DE ECONOMÍA
E INDUSTRIA

Consellería de Economía e Industria

María Jesús
Lorenzana
Somoza





XUNTA
DE GALICIA

CONSELLERÍA DE
FACENDA E
ADMINISTRACIÓN PÚBLICA

Consellería de Hacienda y Administración Pública

Miguel
Corgos
López-Prado





XUNTA
DE GALICIA

CONSELLERÍA DE VIVENDA
E PLANIFICACIÓN DE
INFRAESTRUTURAS

Consellería de Vivienda y Planificación de Infraestructuras

María
Martínez
Allegue





XUNTA
DE GALICIA

CONSELLERÍA
DE SANIDADE

Consellería de Sanidad

Antonio
Gómez
Caamaño





XUNTA
DE GALICIA

CONSELLERÍA DE
POLÍTICA SOCIAL
E IGUALDADE

Consellería de Cultura, Lengua y Juventud

José
López
Campos





XUNTA
DE GALICIA

CONSELLERÍA DE
EMPREGO, COMERCIO
E EMIGRACIÓN

Consellería de Emprego, Comercio y Emigración

José
González
Vázquez





XUNTA
DE GALICIA

CONSELLERÍA
DO MEDIO
RURAL

Consellería de Medio Rural

María José
Gómez
Rodríguez






XUNTA
DE GALICIA

CONSELLERÍA
DO MAR

Consellería del Mar

Marta
Villaverde
Acuña





Gobierno parejo

6 hombres

» **Diego Calvo Pouso**

Consejero de Presidencia, Justicia y Deportes

» **Román Rodríguez González**

Consejero de Educación, Ciencia, Universidades y Formación Profesional

» **Miguel Corgos López-Prado**

Consejero de Hacienda y Administraciones Públicas

» **Antonio Gómez Caamaño**

Consejero de Sanidad

» **José López Campos**

Consejero de Cultura, Lengua y Juventud

» **José González Vázquez**

Consejero de Empleo, Comercio y Emigración

6 mujeres

» **María Ángeles Vázquez Mejuto**

Consejera de Medio Ambiente y Cambio Climático

» **Fabiola García Martínez**

Consejera de Política Social e Igualdad

» **María Jesús Lorenzana Somoza**

Consejera de Economía e Industria

» **María Martínez Allegue**

Consejera de Vivienda y Planificación de Infraestructuras

» **María José Gómez Rodríguez**

Consejera de Medio Rural

» **Marta Villaverde Acuña**

Consejera del Mar



XUNTA
DE GALICIA



Moitas grazas!