

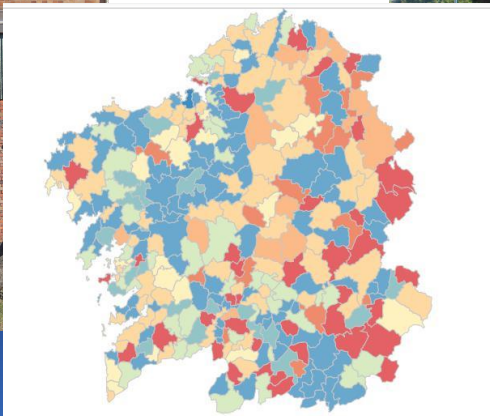
# IMAXINAR CARTOGRAFÍAS

Educación na paisaxe,  
a ordenación do territorio e o patrimonio



Experiencias na materia de Xeografía e Historia 3ºESO

IES de Ponte Caldelas

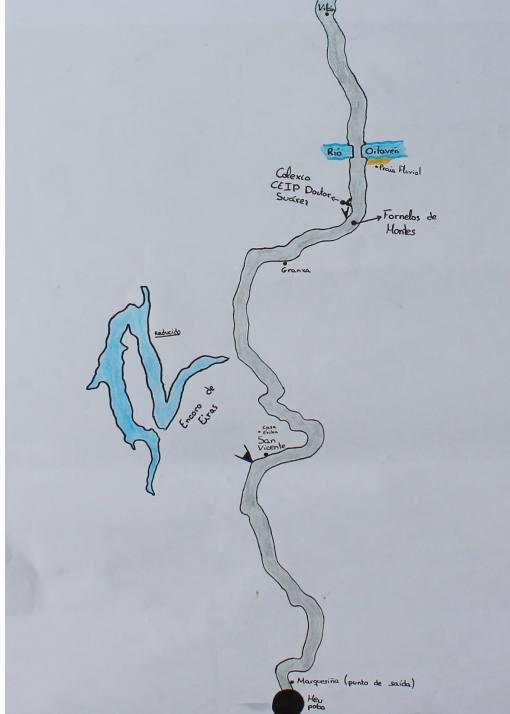
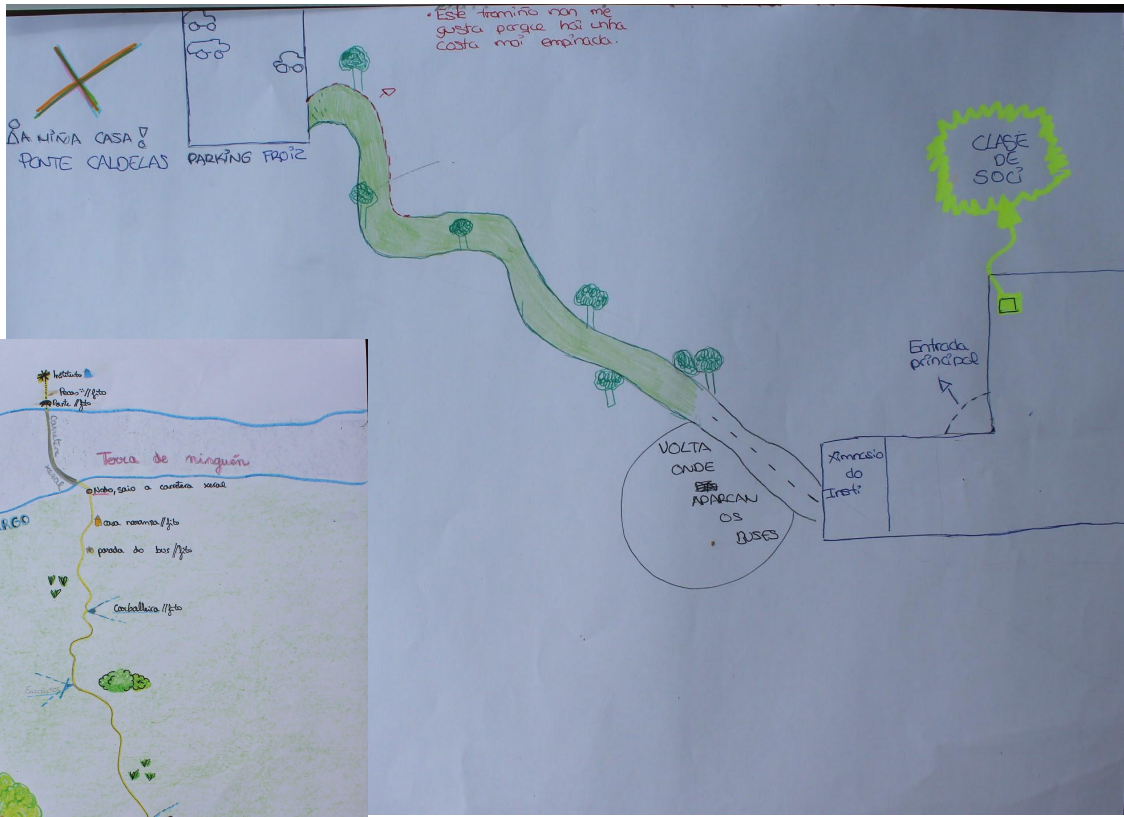




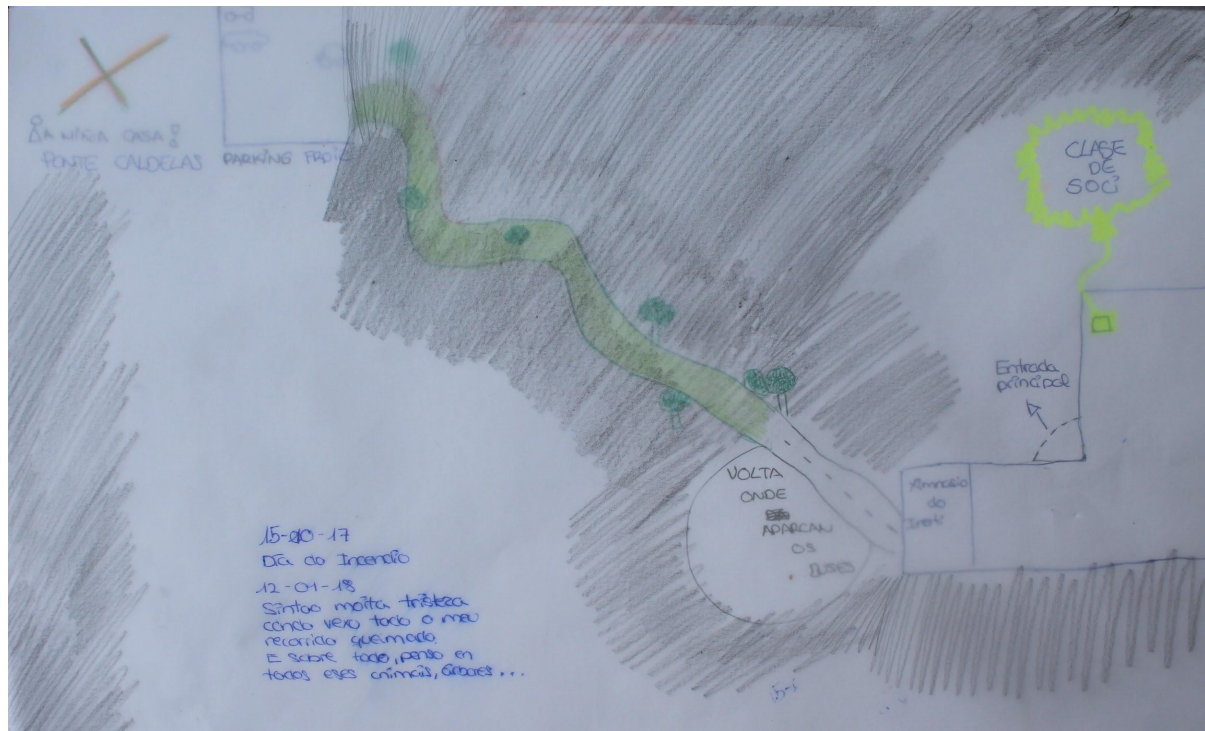
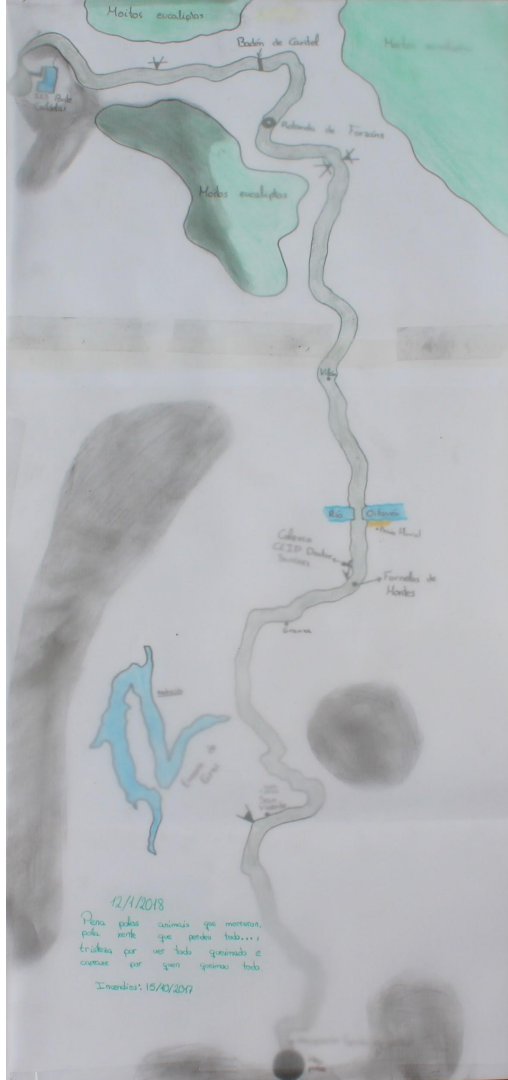




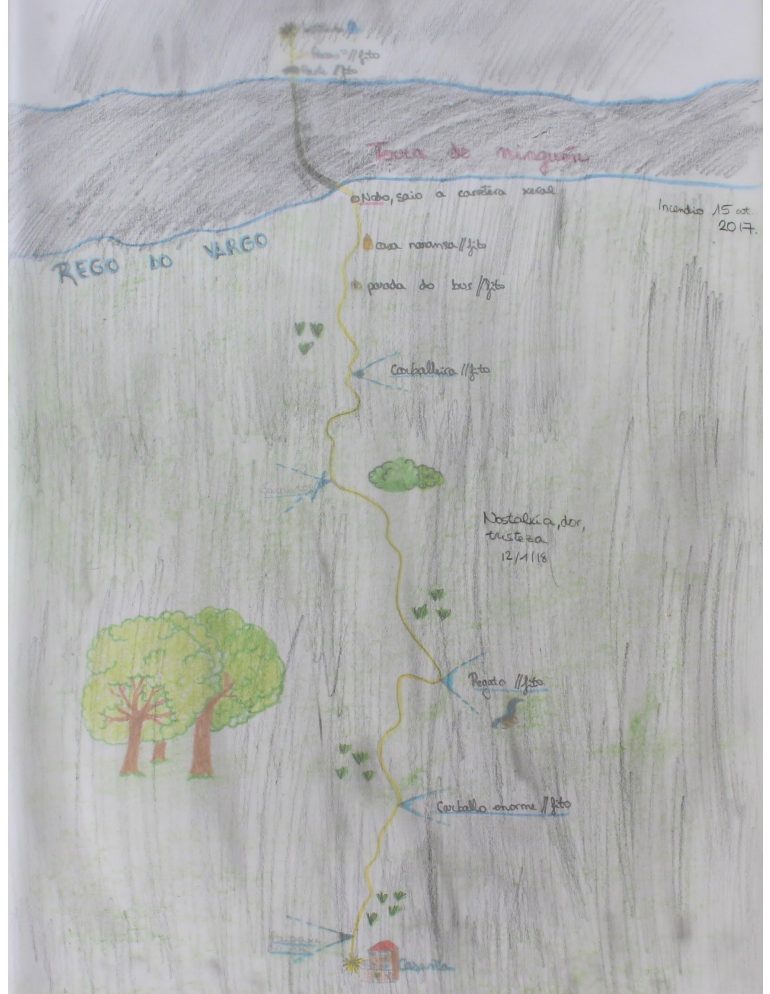
A percepción do territorio como camiñantes ou como usuarios de bus?











Despois do lume, xurde o proxecto Monte Vivo,  
no que levamos a traballar 4 cursos.

Nesta web pódese consultar o seu contido

[Monte Vivo no IES de Ponte Caldelas](#)

E neste vídeo unha pequena presentación

[O Monte Vivo no IES de Ponte Caldelas](#)

PLANIFICAMOS O TERRITORIO  
PARA VIVIRMOS  
NUNHA PAISAXE DE CALIDADE



**1. Serras Orientais**

- 1.1 Os Ancares - A Fonsagrada
- 1.2 O Courel, O Incio e Santo-Trixasleira

**2. Serras Surorientais**

- 2.1 Terra de Trives
- 2.2 Terra do Bolo
- 2.3 A Gudiña - Riofresco

**3. Chaires e Fosas Liguenses**

- 3.1 A Terra Chá
- 3.2 Lugo
- 3.3 Sarria - Terra de Lemos
- 3.4 Terra de Lemos

**4. Chaires, Fosas e Serras Ourenseas**

- 4.1 Alto Arnoia
- 4.2 Baixa Lina
- 4.3 Baixa Lina
- 4.4 Baixa Arnoia
- 4.5 Verín

**5. Ribeiras Encasteladas do Miño e do Sil**

- 5.1 Triveseiras
- 5.2 Ribeira Sacra Silense
- 5.3 Ribeira Sacra Miñota
- 5.4 Fosa de Ourense
- 5.5 O Ribeiro

**6. Costa Sur - Baixo Miño**

- 6.1 Costa Sur - Baixo Miño Litoral
- 6.2 Baixo Miño Interior
- 6.3 O Courel - A Pasadana

**7. Galicia Central**

- 7.1 Terra de Orense
- 7.2 Terra de Santiago - A Barcala
- 7.3 Terra de Melide - Arzúa
- 7.3.A Ulloa
- 7.4 Deza
- 7.5 Taboaris
- 7.6 Terra de Montes - Alto Lézrez
- 7.7 O Carballiño

**8. Rías Baixas**

- 8.1 Marín
- 8.2 Arnoia - Baixo Ría
- 8.3 Umia - O Salnés
- 8.4 Pontevedra
- 8.5 Baixo Lézrez
- 8.6 Vigo Litoral
- 8.7 Vigo Preitoral

**9. Chaires e Fosas Occidentais**

- 9.1 Arco Bergantiños
- 9.2 Bergantiños
- 9.3 Costa da Marín
- 9.4 Terra de Soneira
- 9.5 Terra de Fisterre
- 9.6 Terra de Xallas

**10. Golfo Ártabro**

- 10.1 Golfo Ártabro Litoral
- 10.2 Golfo Ártabro Interior

**11. Galicia Setentrional**

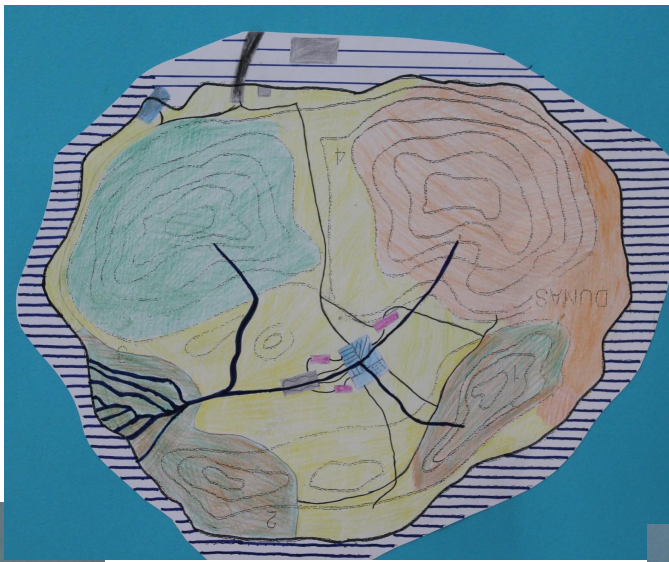
- 11.1 Rías Altas Litorais
- 11.2 Rías Altas Interiores
- 11.3 Serras e Fosas Setentrionais

**12. A Mariña - Baixo EO**

- 12.1 A Mariña - Baixo EO Interior
- 12.2 A Mariña - Baixo EO Litoral









# ILLA MARAVALLA

**LEENDA**

- SOLO URBANO → AZUL ESCURO
- SOLO ORGANIZABLE → AZUL CLARO
- NÚCLEO RURAL → LARANXA
- SOLO RÚSTICO DE PROTECCIÓN ORDINARIA → VERDE CLARO
- SOLO RÚSTICO DE ESPECIAL PROTECCIÓN → VERDE ESCURO
- SOLO INDUSTRIAL → AMARILLO
- CARRIERS → SEM TRANSCRIPTA → CASTAÑO

■ → ACTIVIDADES MARÍTIMAS  
 ■ → BOSQUES DE CARBALO  
 ■ → PRADO DE VABADOS  
 ■ → BOSQUE DE VABEIRAS  
 ■ → RESERVA NATURAL  
 ■ → CASTROS  
 ■ → ANTIQO PRATO DA ILLA  
 ■ → FAED  
 ■ → MIRADOR TURÍSTICO  
 ■ → URUGA DA ALQUIMIA

1. Castro de Dume

2. Castro de Lameira

3. Castro de Rubiana

4. Castro de Cruz

5. Foz de Rio Foz

6. Ruins de Santa Maria de Boreau

7. Ruins de Boreau

# ILLA MARAVALLA

**LEENDA**

- SOLO URBANO
- SOLO ORGANIZABLE
- NÚCLEO RURAL
- SOLO RÚSTICO DE PROTECCIÓN ORDINARIA
- SOLO RÚSTICO DE ESPECIAL PROTECCIÓN
- SOLO INDUSTRIAL
- CARRIERS

**LEENDA**

- SOLO URBANO
- SOLO ORGANIZABLE
- NÚCLEO RURAL
- SOLO RÚSTICO DE PROTECCIÓN ORDINARIA
- SOLO RÚSTICO DE ESPECIAL PROTECCIÓN
- SOLO INDUSTRIAL
- CARRIERS

1. Castro de Dume

2. Castro de Lameira

3. Castro de Rubiana

4. Castro de Cruz

5. Foz de Rio Foz

6. Ruins de Santa Maria de Boreau

7. Ruins de Boreau

**ILLA FRONDOSA**


nesta área paisanística das Rías Baixas podemos encontrar unha illa espectacular chamada "Illa Frondosa". Esta nome carateriza a illa polo seu alto nivel de verdeza e a que case o metade da esta illa son milles e milles de tipos de herbas.

- É unha illa de 7,5 km. lonxitude que pódese acceder andando. Cada centro de illa son os centros de albares na illa. A parte desta illa non se pódese utilizar automotivo. Chegar a illa mediante un barco, ou que monta a illa ou recursos necesarios para poder vivir son ningún tipo de problema.
- Esta illa conta cos servizos públicos necesarios, como por exemplo escola, centro de saúde, con médico e (probabil) cantidade eléctrica, auga potable, campio...
- O límite das construcións da illa son as zonas urbanas e urbanizables e de 3 plantas. Non queremos malgastar as preciosis vistas que temos, as viviendas son que están ben formadas e construídas para o uso.

**Medio natural:**

O seu clima é característico das Rías Baixas, temperaturas suaves con certo nivel de humidade. As condicións de temperatura e humidade da primavera, así como do verán, non hay muita zona rochosa ou herba, a que é apropiada para a zona de cultivo ou ganadería.

**Os desenvolvementos económicos:** observo aparte das actividades agrícolas e forestais que as illas e empregados desde que chegamos a illa, tamén da ganadería. A crecía observo aparte dos recursos renovables, como por exemplo a enerxía hídrica, as enerxías solares.





## A Toxeira

A ilha da Toxeira localiza-se na Ria de Arrosa, mais perto da costa portueguesa.

As suas dimensões são 2 quilómetros de longitude do Norte ao Sul e 4 quilómetros do Oeste ao Leste. O ponto mais alto da ilha é de 180 metros.

A zona mais chá é o centro que tem um máximo de 60 metros de altura. As elevações começam nos extremos Norte e Sul, sendo no primeiro a altura máxima. As paisagens contão com mairas e acantilados repartidos por toda a costa.

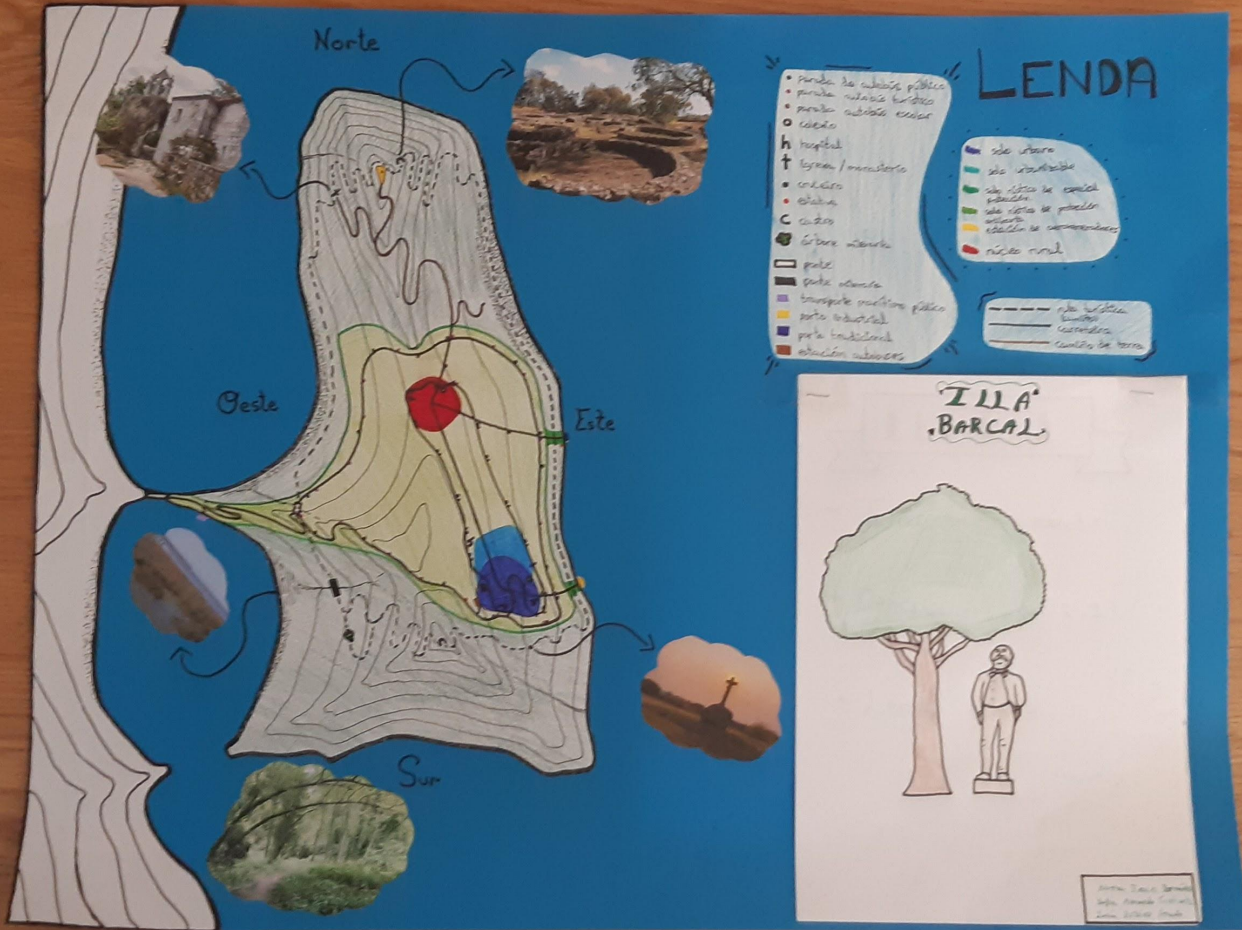
A Toxeira está unida à costa portueguesa mediante unha ponte grande para vehiculos e pass pedestral. Tamén ten un porto no noroeste da ilha polo que tamén se pode conectar a provincia por auga.

O clima da ilha é oceánico, igual que toda a Ria dos arredores (Rias Baixas). Ten gran variedade de flora e fauna. Na flora destaca o toxo que lle dá nome a ilha, pero tamén destacan os carballos, pinheiros, castiñeiros... Na fauna hai gran variedade de aves e especies maríñas.

A ilha está ben debulhada xeograficamente xa que as montañas protexen casi todos os lugares de actividade dos habitantes dos fortes ventos.

A Toxeira ten tres pobos e unha vila. Labuxa é a mais grande e con maior poboación. Logo está Penedo que está situado ao pé dunha montaña. Perto está o porto. No outro extremo da ilha, leste están O Campo e Rumiã, dous pobos pequenos.







En definitiva, a cartografía como linguaxe indispensable para a reflexión e o desenvolvemento da conciencia crítica en torno ao territorio vivido. Tamén como expresión das emocións e afectos.

